

# P.L.U.

---

Plan Local d'Urbanisme  
Révision n°1

**Commune de Taulignan  
(Drôme)**

## 5.3. Arrêtés préfectoraux

---

Vu pour être annexé  
à la délibération d'arrêt  
du projet de révision n°1 du PLU  
en date du 12 décembre 2024

Le Maire,  
Jean-Louis MARTIN

*Ville de Taulignan*

À la découverte de l'Atelier Musée de la Soie en Drôme Provençale

UDAF de la Drôme  
Service Environnement - Espace rural

PRÉFECTURE DE LA DRÔME

ARRETE n° 05- 3511

**fixant les seuils de surface  
pour lesquels une autorisation de défrichement est obligatoire**

Le Préfet du département de la Drôme,  
Chevalier de la Légion d'Honneur  
Officier de l'Ordre National du Mérite,

VU le code forestier, Titre 1<sup>er</sup> du Livre III, et notamment l'article L 311-2,  
VU la loi n° 2000-321 du 12 avril 2000 relative aux droits des citoyens dans leurs relations avec les administrations,  
VU le décret 2003-16 du 2 janvier 2003 relatif à la procédure de contrôle des défrichements,  
VU l'avis du Centre Régional de la Propriété forestière Rhône-Alpes en date du 18 juillet 2005,  
VU l'avis de l'Agence Interdépartementale Drôme-Ardèche de l'Office National des Forêts en date du 14 juin 2005

SUR proposition du Directeur Départemental de l'Agriculture et de la Forêt de la Drôme,

**ARRETE**

**Article 1**

Sur l'ensemble du département de la Drôme, le seuil de surface prévus à l'article L 311-2, alinéas 1 et 2 du code forestier est fixé à 4 ha, sauf dans les cas prévus à l'article 2.

**Article 2**

Le seuil de surface prévu à l'article L 311-2, 1<sup>er</sup> alinéa du code forestier est fixé à 1 ha dans l'un des cas suivants :

- la demande de défrichement concerne une des communes dont la liste est jointe
- le défrichement envisagé est situé à moins de 35 mètres des berges d'un cours d'eau.

**Article 3**

En application de l'article L 312-1, les seuils fixés aux articles 1 et 2 ne concernent pas les bois appartenant aux collectivités ou personnes morales mentionnées à l'article L 141-1 du code forestier, pour lesquelles tout défrichement est soumis à autorisation quelle que soit la surface.

**Article 4**

Cet arrêté est susceptible de recours devant le Tribunal Administratif de Grenoble dans un délai maximum de deux mois à compter de sa publication au Recueil des Actes Administratifs de la Préfecture.

**Article 5**

Monsieur le Secrétaire Général de la Préfecture, Monsieur le Directeur Départemental de l'Agriculture et de la Forêt de la Drôme, Monsieur le Directeur de l'Agence Interdépartementale de l'Office National des Forêts, Mesdames et Messieurs les Maires, sont chargés, chacun en ce qui le concerne, de l'exécution du présent arrêté qui sera affiché dans les mairies et inséré au Recueil des Actes Administratifs du Département de la Drôme,

Copie certifiée conforme  
à l'original  
L'Attachée Principale,  
Adjointe au Chef de Bureau

Fait à Valence, le

1 AOUT 2005

Pour le Préfet,  
Le Secrétaire Général



Christine MORINEAU



Yves HUSSON

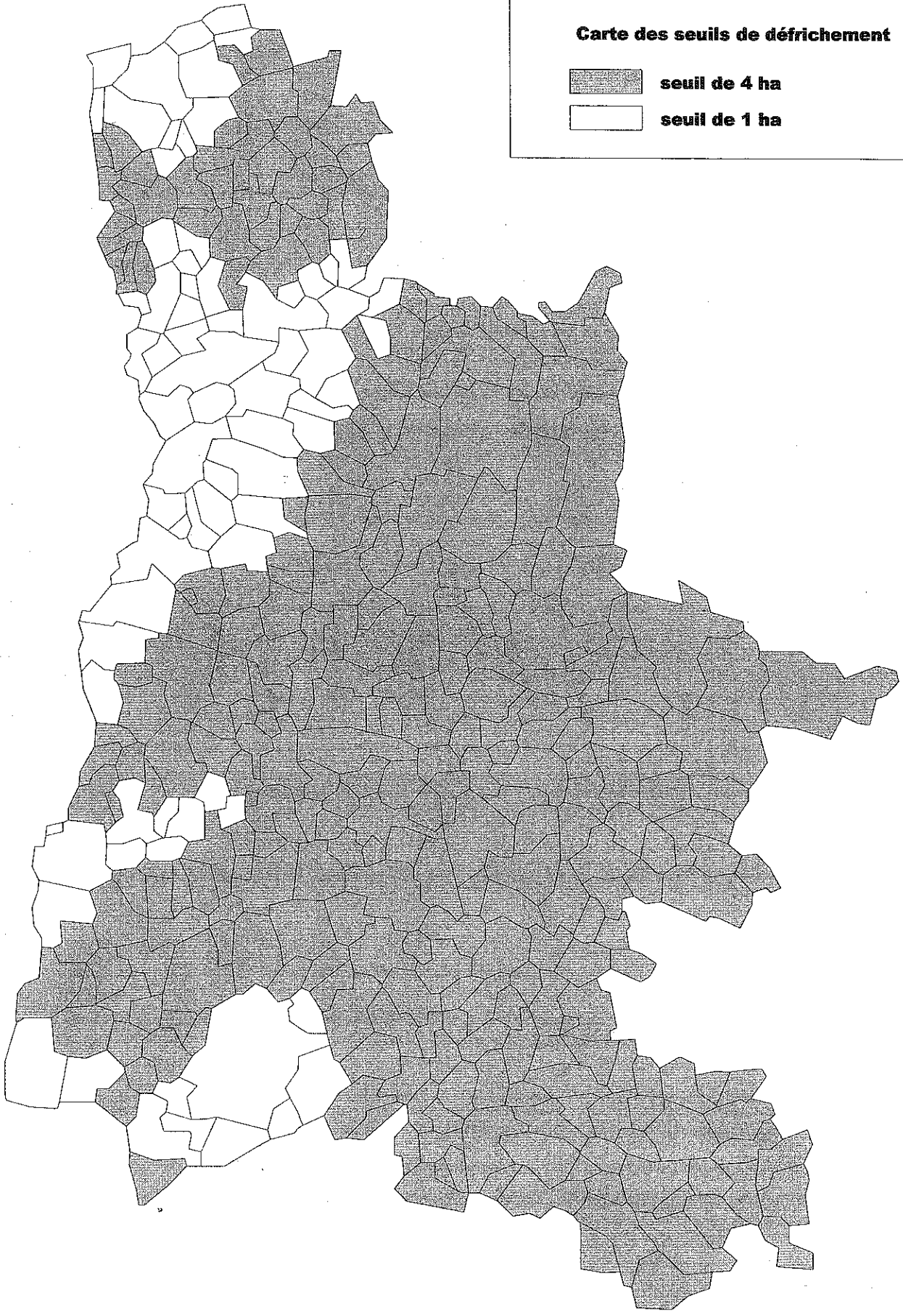
**Annexe à l'arrêté défrichement**  
**Liste des communes où le seuil est abaissé**

OS 35M  
Page 2

cantons		communes	
code INSEE	noms	code INSEE	noms
2602	BOURG DE PEAGE	26004	26004 ALDXAN
		26057	26057 BOURG-DE-PEAGE
		26049	26049 BESAYES
		26173	26173 MARCHES
		26084	26084 CHATEAUNEUF-SUR-ISERE
		26129	26129 EYMEUX
		26079	26079 CHARPEY
		26088	26088 CHATUZANGE-LE-GOUBET
		26381	26381 JAILLANS
		2632	BOURG LES VALENCE
		26313	26313 SAINT-MARCEL-LES-VALENCE
2604	CHABEUIL	26170	26170 MALISSARD
		26197	26197 MONTELIER
		26064	26064 CHABEUIL
		26208	26208 MONTMEYRAN
		26212	26212 MONTVENDRE
2611	LE GRAND SERRE	26172	26172 MANTHES
		26118	26118 EPINOUIZE
		26155	26155 LAPEYROUSE-MORNAY
		26330	26330 SAINT-SORLIN-EN-VALLOIRE
		26298	26298 SAINT-CHRISTOPHE-ET-LE-LA
2612	GRIGNAN	26322	26322 SAINT-PANTALEON-LES-VIGNE
2613	LORIOI	26007	26007 AMBONIL
		26165	26165 LIVRON-SUR-DROME
		26337	26337 SAULCE-SUR-RHONE
		26166	26166 LORIOI-SUR-DROME
2615	MARSANNE	26095	26095 CLEON-D'ANDRAN
		26305	26305 SAINT-GERVAIS-SUR-ROUBION
		26052	26052 BONLIEU-SUR-ROUBION
		26031	26031 BATTIE-ROLLAND
		26078	26078 CHAROLS
		26338	26338 SAUZET
2696	MONTELMAR (Ville)	26198	26198 MONTELMAR
2616	MONTELMAR 1	26008	26008 ANCONE
2633	MONTELMAR 2	26191	26191 MONTBOUCHER-SUR-JABRON
		26085	26085 CHATEAUNEUF-DU-RHONE
2618	NYONS	26317	26317 SAINT-MAURICE-SUR-EYGUES
		26377	26377 VINSOBRES
2619	PIERRELATTE	26235	26235 PIERRELATTE
		26124	26124 ETOILE-SUR-RHONE
2634	PORTES LES VALENCE	26252	26252 PORTES-LES-VALENCE
		26037	26037 BEAUMONT-LES-VALENCE
		26042	26042 BEAUVALLON
		26196	26196 MONTELEGER
		26281	26281 ROMANS-SUR-ISERE
2697	ROMANS (Ville)	26218	26218 MOURS-SAINT-EUSEBE
2621	ROMANS 1	26096	26096 CLERIEUX
		26323	26323 SAINT-PAUL-LES-ROMANS
2635	ROMANS 2	26139	26139 GENISSIEUX
		26087	26087 CHATILLON-SAINT-JEAN
		26355	26355 TRIORS
2623	SAINT DONAT	26092	26092 CHAVANNES
		26177	26177 MARSAZ
		26014	26014 ARTHEMONAY
2625	SAINT PAUL TROIS CHATEAUX	26357	26357 TULETTE
		26054	26054 BOUCHET
		26033	26033 BAUME-DE-TRANSIT
		26345	26345 SUZE-LA-ROUSSE
		26324	26324 SAINT-PAUL-TROIS-CHATEAUX
2626	SAINT VALLIER	26325	26325 SAINT-RAMBERT-D'ALBON
		26009	26009 ANDANCETTE
		26133	26133 FAY-LE-CLOS
		26010	26010 ANNEYRON
		26002	26002 ALBON
		26083	26083 CHATEAUNEUF-DE-GALAURE
		26219	26219 MUREILS
26216	26216 MOTTE-DE-GALAURE		
2628	TAIN L'HERMITAGE	26379	26379 GRANGES-LES-BEAUMONT
		26347	26347 TAIN-L'HERMITAGE
		26250	26250 PONT-DE-L'ISERE
		26038	26038 BEAUMONT-MONTEUX
		26071	26071 CHANOS-CURSON
		26271	26271 ROCHE-DE-GLUN
		26366	26366 VEAUNES
		26179	26179 MERCUROL
2698	VALENCE (Ville)	26072	26072 CHANTEMERLE-LES-BLES
		26362	26362 VALENCE

**Carte des seuils de défrichement**

-  **seuil de 4 ha**
-  **seuil de 1 ha**







**PRÉFET  
DE LA DRÔME**

*Liberté  
Égalité  
Fraternité*

**Direction Départementale des Territoires  
Service Eau Forêt Espaces Naturels  
Pôle Forêt  
ddt-sefen-pf@drome.gouv.fr**

**ARRÊTÉ PRÉFECTORAL N°26-2021-12-08-00001 EN DATE DU 8 DÉCEMBRE 2021  
FIXANT LES CATÉGORIES DE COUPES ET D'ABATTAGE D'ARBRES  
DISPENSÉS DE DÉCLARATION PRÉALABLE DANS LES ESPACES BOISÉS CLASSÉS**

La préfète de la DROME,  
Chevalier de la Légion d'Honneur  
Chevalier dans l'Ordre National du Mérite

**VU** le code forestier, notamment ses articles L.111-3 et L.124-5 ;

**VU** le code de l'urbanisme, notamment ses articles L.113-1 à L.113-5, L.421-4 et R.421-23-2 ;

**VU** l'arrêté préfectoral n°2013057-0026 du 26 février 2013 réglementant l'emploi du feu et le débroussaillage dans le cadre de la prévention des incendies de forêt ;

**VU** l'avis du Centre National de la Propriété Forestière en date du 19 juillet 2021 ;

**VU** la consultation du public organisée, en application de l'article L.120-1 du code de l'environnement, du 20 septembre au 14 octobre 2021 inclus (1 mois) ;

**CONSIDÉRANT** que les bois et forêts classés en espaces boisés à conserver ou à protéger par les documents d'urbanisme des communes doivent pouvoir faire l'objet d'entretien et d'exploitation conformes aux principes de gestion durable ;

**CONSIDÉRANT** que le classement en espace boisé classé de certains terrains ne doit pas constituer un obstacle à la mise en œuvre des obligations légales de débroussaillage pour assurer la prévention des incendies de forêt ;

**SUR** proposition de la directrice départementale des territoires ;

## **ARRÊTÉ**

### **Article 1 :**

Sont dispensées de déclaration préalable les coupes en espace boisé classé qui rentrent dans une des catégories suivantes :

- Catégorie 1 : Coupes rases de taillis simple parvenu à maturité respectant l'ensouchement et permettant la production de rejets ainsi que les coupes préparant une conversion du taillis en taillis sous futaie ou en futaie sur une surface maximum de 4 ha
- Catégorie 2 : Coupes rases de peuplement de résineux ou de peupleraie artificielle arrivés à maturité sous réserve d'une reconstitution de l'état boisé dans un délai de 3 ans sur une surface maximum de 4 ha
- Catégorie 3 : Coupes d'éclaircie des peuplements feuillus et résineux traités en futaie effectuées à une rotation de 8 ans minimum et prélevant au maximum 30 % du volume sur pied répartis de façon homogène sur la parcelle d'une surface maximum de 2 ha
- Catégorie 4 : Coupes prélevant moins de 50 % des arbres de futaie dans un taillis sous futaie effectuées à une rotation de 20 ans minimum sur une surface maximum de 4 ha et à condition de conserver autant de nouvelles tiges d'avenir bien conformées d'un diamètre compris entre 7,5 et 17,5 cm
- Catégorie 5 : Coupes effectuées pour l'enlèvement des arbres dangereux, des chablis et des bois morts
- Catégorie 6 : Coupes conformes à l'application d'un document de gestion durable au sens du code forestier : d'un plan simple de gestion agréé, d'un règlement type de gestion approuvé, d'un code des bonnes pratiques sylvicoles agréé ou d'un document d'aménagement pour les bois et forêts relevant du régime forestier
- Catégorie 7 : Coupes autorisées au titre de l'article L.124-5 du code forestier (coupes enlevant plus de la moitié du volume des arbres de futaie)
- Catégorie 8 : Coupes conformes aux dispositions des arrêtés préfectoraux pris en application des articles L411-2 et R411-17-7 du code de l'environnement (protection des habitats naturels) ou réalisées dans le cadre d'un contrat Natura 2000 ou en application d'un plan de gestion d'une réserve naturelle
- Catégorie 9 : Coupes réalisées dans le cadre de la mise en œuvre des obligations légales de débroussaillage définies par les articles L.134-5 et suivants du code forestier et par l'arrêté préfectoral réglementant le débroussaillage dans le cadre de la prévention des incendies de forêt dans le Département de la Drôme

### **Article 2 :**

Les dispenses des catégories 1 et 4 ne s'appliquent pas aux coupes et abattages d'arbres effectués en ripisylve et en forêt alluviale.

Les forêts alluviales sont situées à proximité des cours d'eau sur des sols alluvionnaires en relation avec la nappe phréatique sous-jacente. Elles sont constituées d'essences adaptées à la présence d'eau (saules, aulnes, peupliers, frênes, érables, chênes, ...).

La ripisylve est la partie de forêt alluviale qui se développe à proximité immédiate des cours d'eau.

### Article 3 :

L'arrêté préfectoral n°08-1748 du 29 avril 2008 portant dispense de déclaration de coupes d'arbres en Espace Boisé Classé à Conserver est abrogé.

### Article 4 : voies et délais de recours

Cet arrêté peut être contesté en déposant un recours contentieux devant le tribunal administratif de Grenoble (2 place de Verdun BP1135 38022 GRENOBLE Cedex 1), dans un délai de deux mois à compter de sa publication complète. Le tribunal administratif peut être saisi par l'application informatique "Télérecours citoyens" accessible par le site Internet [www.telerecours.fr](http://www.telerecours.fr).

Un recours gracieux peut également être déposé auprès du préfet de la Drôme. Ce dernier recours est interruptif du délai de recours contentieux, lorsqu'il est déposé dans les deux mois suivant la publication complète du présent arrêté.

### Article 5 : Modalités d'exécution

La secrétaire générale de la préfecture de la Drôme, la sous-préfète de Die, le sous-préfet de Nyons, la directrice départementale des territoires, le directeur d'agence interdépartementale Drôme/Ardèche de l'office national des forêts, la directrice du centre régional de la propriété forestière Auvergne Rhône-Alpes, les maires du département de la Drôme sont chargés, chacun en ce qui le concerne, de l'exécution du présent arrêté qui sera publié au recueil des actes administratifs de la préfecture de la Drôme.

Fait à VALENCE, le 8 décembre 2021

La Préfète,

SIGNE

Elodie DEGIOVANNI





**PRÉFET  
DE LA DRÔME**

*Liberté  
Égalité  
Fraternité*

**Direction Départementale des Territoires  
Service Eau Forêt Espaces Naturels  
Pôle Forêt  
ddt-sefen-pf@drome.gouv.fr**

**ARRÊTÉ PRÉFECTORAL N°26-2021-12-08-00002 EN DATE DU 8 DÉCEMBRE 2021  
FIXANT LES SEUILS DE SURFACE EN MATIÈRE D'OBLIGATION D'AUTORISATION DE COUPES D'ARBRES  
ENLEVANT PLUS DE LA MOITIÉ DU VOLUME DES ARBRES DE FUTAIE ET EN MATIÈRE DE  
RENOUVELLEMENT DE PEUPELEMENTS FORESTIERS APRÈS COUPE RASE**

La préfète de la DROME,  
Chevalier de la Légion d'Honneur  
Chevalier dans l'Ordre National du Mérite

**VU** le code forestier, notamment ses articles L.124-1 à 4, L.124-5, L.124-6, L.261-7, L.312-11 et 12, L.362-1 et 3, R.124-1, R.124-2 et R.312-20 ;

**VU** le code de l'urbanisme, notamment ses articles L.421-4, R.421-18, R.421-23 et R.421-23-2 ;

**VU** l'avis du Centre National de la Propriété Forestière en date du 19 juillet 2021 ;

**VU** l'avis de l'Office National des Forêts en date du 7 septembre 2021 ;

**VU** la consultation du public organisée, en application de l'article L.120-1 du code de l'environnement, du 20 septembre au 24 octobre 2021 ;

**CONSIDÉRANT** que le seuil à fixer au titre de l'article L.124-5 du code forestier doit contribuer à la mise en valeur et à la protection des forêts du département ;

**CONSIDÉRANT** que ce seuil départemental doit être adapté aux caractéristiques des différents bois et forêts et nécessite par conséquent l'introduction de seuils différenciés en fonction des bois et forêts ;

**CONSIDÉRANT** que les seuils à fixer au titre de l'article L.124-6 du code forestier doivent contribuer au maintien de l'état boisé ;

**CONSIDÉRANT** que l'évolution des massifs forestiers dans le département de la Drôme ne justifie pas de modifier les seuils de l'article L124-6 du code forestier définis par arrêté n°05-3512 du 1<sup>er</sup> août 2005 et repris au sein de l'article 2 du présent arrêté ;

**SUR** proposition de la directrice départementale des territoires ;

## ARRÊTÉ

### Article 1 : Seuil d'autorisation de coupe à défaut de gestion durable

Dans les bois et forêts du département de la Drôme ne présentant pas de garantie de gestion durable, les coupes de bois dépassant les seuils définis ci-dessous et enlevant plus de la moitié du volume des arbres de futaie, ne peuvent être réalisées que sur autorisation préfectorale, après avis, pour les bois et forêts des particuliers, du centre national de la propriété forestière, dans les cas suivants :

- Coupes d'une superficie supérieure ou égale à 4 hectares d'un seul tenant,
- Coupes en ripisylve et forêt alluviale d'une superficie supérieure ou égale à 0,5 hectare d'un seul tenant ou qui s'étendent sur plus de 100 mètres de linéaire de berges.

Les forêts alluviales sont situées à proximité des cours d'eau sur des sols alluvionnaires en relation avec la nappe phréatique sous-jacente. Elles sont constituées d'essences adaptées à la présence d'eau (saules, aulnes, peupliers, frênes, érables, chênes, ...).

La ripisylve est la partie de forêt alluviale qui se développe à proximité immédiate des cours d'eau.

Ne relèvent pas des dispositions du présent article :

- les coupes effectuées dans les peupleraies ainsi que celles autorisées au titre d'autres dispositions du code forestier,
- les coupes autorisées au titre de l'article L 421-4 du code de l'urbanisme,
- les coupes conformes aux dispositions des arrêtés préfectoraux pris en application des articles L411-2 et R411-17-7 du code de l'environnement (protection des habitats naturels).

### Article 2 : Seuils pour la prise de mesures nécessaires au renouvellement des peuplements après coupe rase

Dans tout massif forestier du département de la Drôme d'une étendue totale supérieure à 4 hectares, après toute coupe rase d'une surface supérieure ou égale à 1 hectare d'un seul tenant, la personne pour le compte de laquelle la coupe rase a été réalisée ou, à défaut, le propriétaire du sol, est tenu, en l'absence d'une régénération naturelle ou reconstitution satisfaisante, de prendre, dans un délai de 5 ans à compter de la date de début de la coupe définitive, les mesures nécessaires au renouvellement de peuplements forestiers.

Ces mesures doivent être conformes selon les cas :

- aux dispositions d'un des documents de gestion mentionnés à l'article L122-3 du code forestier,
- à l'autorisation de coupe délivrée pour la propriété ou la parcelle concernée en application du code forestier ou d'autres législations,
- aux prescriptions imposées par l'administration ou une décision judiciaire à l'occasion d'une autorisation administrative ou par suite d'une infraction.

### Article 3 :

L'arrêté n°05-3512 du 1<sup>er</sup> août 2005, fixant les seuils de surface en matière de renouvellement de peuplements forestiers et d'autorisation de coupes, est abrogé.

### Article 4 : voies et délais de recours

Cet arrêté peut être contesté en déposant un recours contentieux devant le tribunal administratif de Grenoble (2 place de Verdun BP1135 38022 GRENOBLE Cedex 1), dans un délai de deux mois à compter de sa publication complète. Le tribunal administratif peut être saisi par l'application informatique "Télérecours citoyens" accessible par le site Internet [www.telerecours.fr](http://www.telerecours.fr).

Un recours gracieux peut également être déposé auprès du préfet de la Drôme. Ce dernier recours est interruptif du délai de recours contentieux, lorsqu'il est déposé dans les deux mois suivant la publication complète du présent arrêté.

### Article 5 : Modalités d'exécution

La secrétaire générale de la préfecture de la Drôme, la sous-préfète de Die, le sous-préfet de Nyons, la directrice départementale des territoires, le directeur d'agence interdépartementale Drôme/Ardèche de l'office national des forêts, la directrice du centre régional de la propriété forestière Auvergne Rhône-Alpes, les maires du département de la Drôme sont chargés, chacun en ce qui le concerne, de l'exécution du présent arrêté qui sera publié au recueil des actes administratifs de la préfecture de la Drôme.

Fait à VALENCE, le 8 décembre 2021

La Préfète,

SIGNE

Elodie DEGIOVANNI



PREFECTURE DE LA DROME

**ARRÊTE n°08-0012**

**définissant la zone à risque faible pour les incendies de forêt**

Le Préfet,  
Chevalier de la Légion d'Honneur  
Chevalier de l'Ordre National du Mérite,

Vu le Code Forestier et notamment l'article L.321-6,  
VU la loi 2004-811 du 13 août 2004 de modernisation de la sécurité civile  
VU le Code Général des Collectivités Territoriales,  
VU le Code de l'Environnement,  
VU le Code de l'Urbanisme,  
Vu l'arrêté préfectoral permanent réglementant l'emploi du feu et le débroussaillage préventif des incendies de forêt n° 08-0011 du 02 janvier 2008  
VU l'avis de la Sous-commission Consultative Départementale pour la sécurité contre les risques d'incendie de forêts, landes, maquis et garrigues,  
SUR la proposition du Directeur Départemental de l'Agriculture et de la Forêt,

**ARRÊTE**

**Article 1**

Les massifs forestiers situés dans les communes de la liste annexée constitue la zone à risque faible pour les incendies de forêt du département.

**Article 2**

Cet arrêté est susceptible d'un recours auprès du Tribunal Administratif de GRENOBLE dans un délai de deux mois à compter de sa notification.

**Article 3**

Le Secrétaire Général de la Préfecture, les Sous-Préfets de Die et Nyons, les Maires du département, le Directeur Départemental de l'Agriculture et de la Forêt, le Directeur de l'Agence Interdépartementale de l'Office National des Forêts, le Directeur Départemental des Services d'Incendie et de Secours, le Chef du Service Interministériel de Défense et de Protection Civile, le Commandant du Groupement de Gendarmerie, le Directeur Départemental de la Sécurité Publique, les gardes de l'Office National de la Chasse et de la Faune Sauvage, les gardes de l'Office National de l'Eau et des Milieux Aquatiques, les gardes des Réserves Nationales sont chargés, chacun en ce qui le concerne, de l'exécution du présent arrêté qui sera publié au recueil des actes administratifs de la Préfecture,

Fait à Valence, le 2 janvier 2008  
Le PREFET,

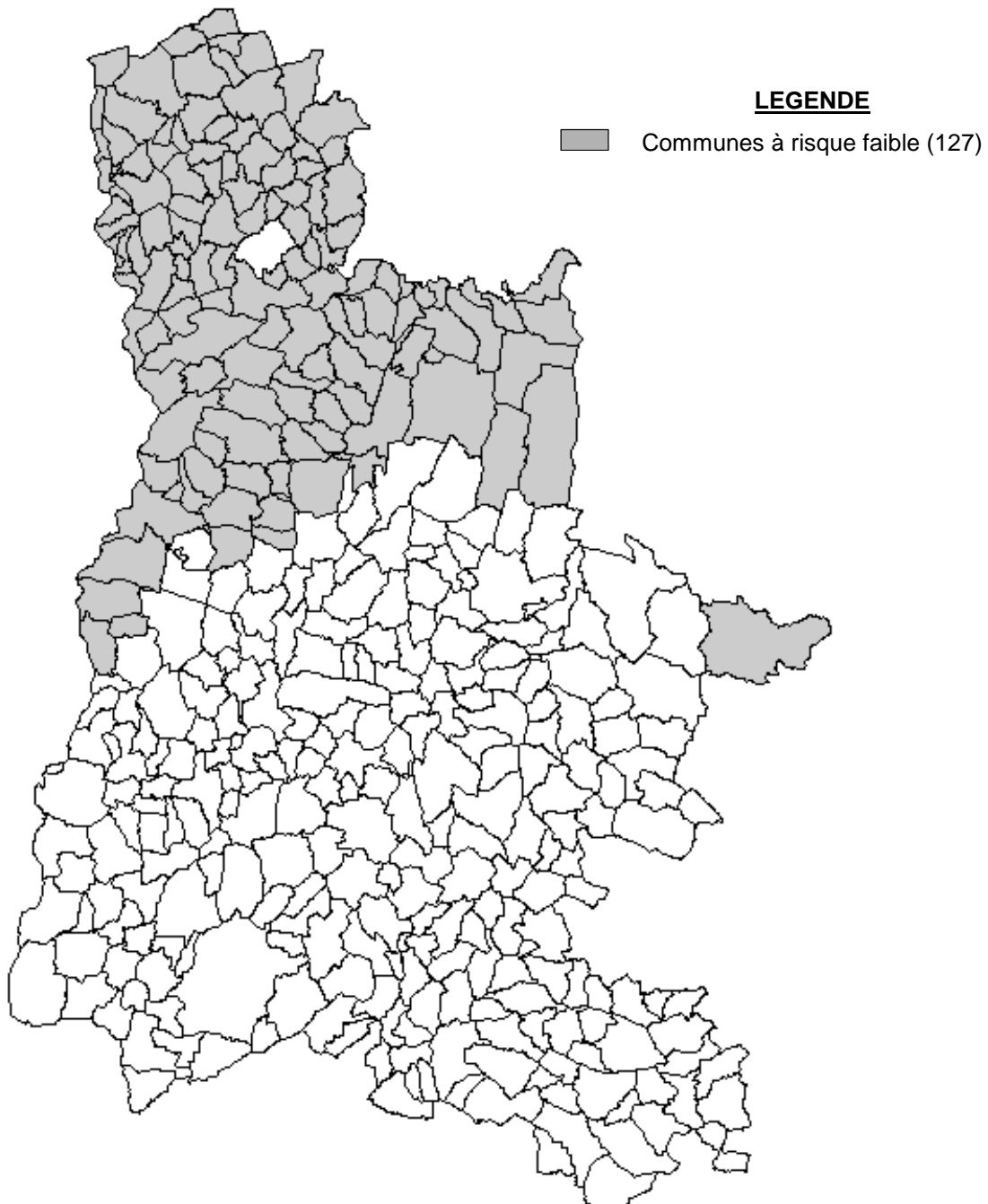
Jean-Claude BASTION

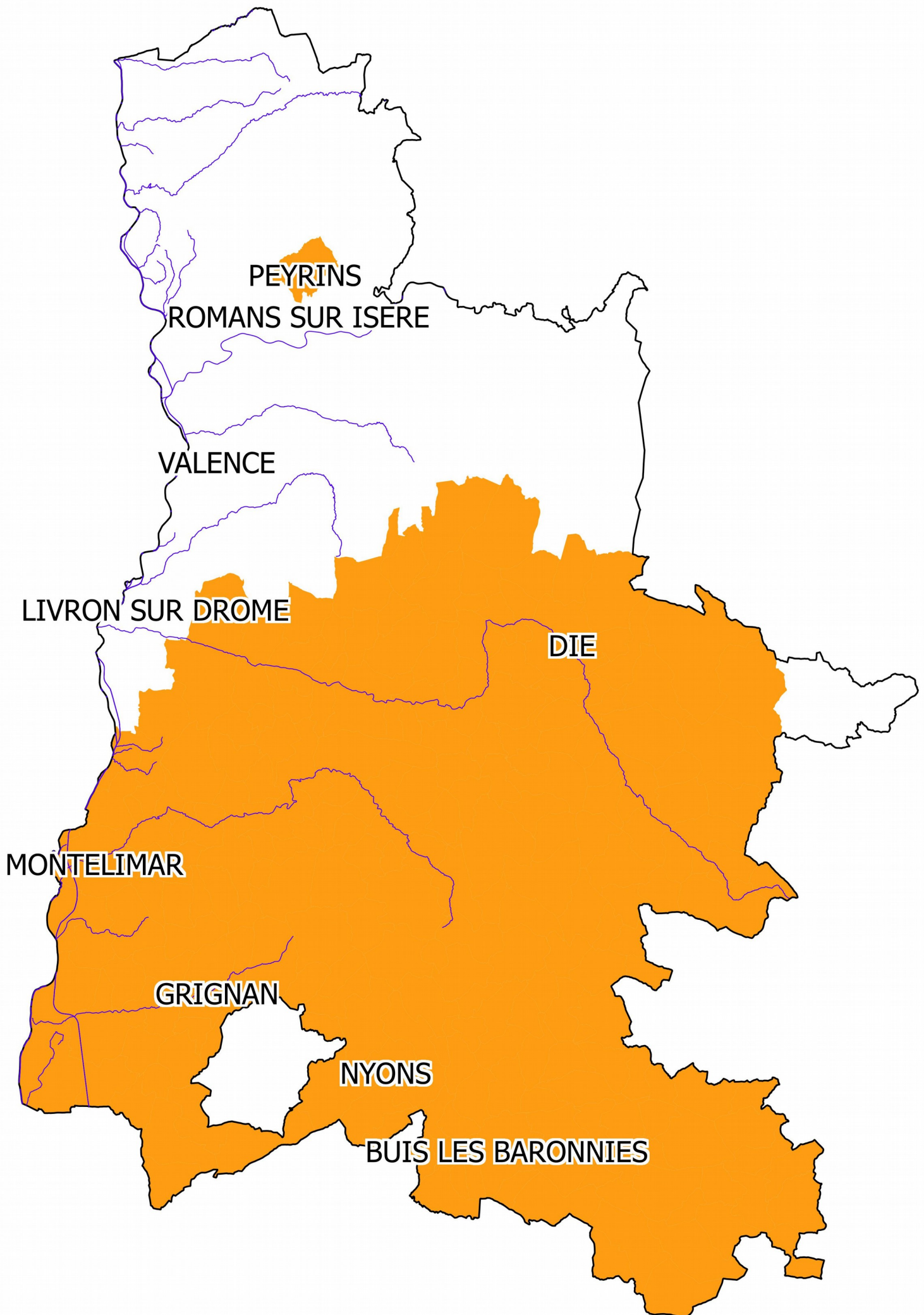
République Française  
**PREFECTURE DE LA DROME**

**ARRÊTE n°08-0012**  
**définissant la zone à risque faible pour les incendies de forêt**

Carte annexée

**ZONE DES MASSIFS A RISQUE FAIBLE**





PEYRINS

ROMANS SUR ISERE

VALENCE

LIVRON SUR DROME

DIE

MONTELMAR

GRIGNAN

NYONS

BUIS LES BARONNIES

République Française  
**PREFECTURE DE LA DROME**

ARRÊTE n° 08-0012

**définissant la zone à risque faible pour les incendies de forêt**

Annexe

**LISTE DES COMMUNES DE LA ZONE A RISQUE FAIBLE**

PAR ORDRE ALPHABETIQUE			
N°INSEE	NOM	N°INSEE	CANTON
26002	ALBON	2626	ST VALLIER
26004	ALIXAN	2602	BOURG DE PEAGE
26009	ANDANCETTE	2626	ST VALLIER
26010	ANNEYRON	2626	ST VALLIER
26014	ARTHEMONAY	2623	ST DONAT
26023	BARBIERES	2602	BOURG DE PEAGE
26024	BARCELONNE	2604	CHABEUIL
26028	BATHERNAY	2623	ST DONAT
26037	BEAUMONT LES VALENCE	2634	PORTES LES VALENCE
26038	BEAUMONT MONTEUX	2628	TAIN
26039	BEAUREGARD BARET	2602	BOURG DE PEAGE
26041	BEAUSEMBLANT	2626	ST VALLIER
26042	BEAUVALLON	2634	PORTES LES VALENCE
26049	BESAYES	2602	BOURG DE PEAGE
26057	BOURG DE PEAGE	2602	BOURG DE PEAGE
26058	BOURG LES VALENCE	2632	BOURG LES VALENCE
26059	BOUVANTE	2624	ST JEAN EN ROYANS
26061	BREN	2623	ST DONAT
26064	CHABEUIL	2604	CHABEUIL
26071	CHANOS CURSON	2628	TAIN
26072	CHANTEMERLE LES BLES	2628	TAIN
26077	CHARMES SUR L HERBASSE	2623	ST DONAT
26079	CHARPEY	2602	BOURG DE PEAGE
26081	CHATEAUDOUBLE	2604	CHABEUIL
26083	CHATEAUNEUF DE GALAURE	2626	ST VALLIER
26084	CHATEAUNEUF SUR ISERE	2602	BOURG DE PEAGE
26087	CHATILLON ST JEAN	2635	ROMANS 2
26088	CHATUZANGE LE GOUBET	2602	BOURG DE PEAGE
26092	CHAVANNES	2623	ST DONAT
26094	CLAVEYSON	2626	ST VALLIER
26096	CLERIEUX	2621	ROMANS 1
26097	CLIOUSCLAT	2613	LORIOLE
26100	COMBOVIN	2604	CHABEUIL
26107	CREPOL	2635	ROMANS 2
26110	CROZES HERMITAGE	2628	TAIN
26117	ECHEVIS	2624	ST JEAN EN ROYANS
26118	EPINOUBE	2611	LE GRAND SERRE
26119	EROME	2628	TAIN

26124	ETOILE SUR RHONE	2634	PORTES LES VALENCE
26129	EYMEUX	2602	BOURG DE PEAGE
26133	FAY LE CLOS	2626	ST VALLIER
26139	GENISSIEUX	2635	ROMANS 2
26380	GERVANS	2628	TAIN
26140	GEYSSANS	2621	ROMANS 1
26379	GRANGES LES BEAUMONT	2628	TAIN
26148	HAUTERIVES	2611	LE GRAND SERRE
26149	HOSTUN	2602	BOURG DE PEAGE
26381	JAILLANS	2602	BOURG DE PEAGE
26032	LA BAUME CORNILLANE	2604	CHABEUIL
26034	LA BAUME D HOSTUN	2602	BOURG DE PEAGE
26074	LA CHAPELLE EN VERCORS	2605	LA CHAPELLE EN VERCORS
26216	LA MOTTE DE GALAURE	2626	ST VALLIER
26217	LA MOTTE FANJAS	2624	ST JEAN EN ROYANS
26271	LA ROCHE DE GLUN	2628	TAIN
26155	LAPEYROUSE MORNAY	2611	LE GRAND SERRE
26156	LARNAGE	2628	TAIN
26160	LAVEYRON	2626	ST VALLIER
26066	LE CHAFFAL	2604	CHABEUIL
26068	LE CHALON	2635	ROMANS 2
26143	LE GRAND SERRE	2611	LE GRAND SERRE
26162	LENS LESTANG	2611	LE GRAND SERRE
26163	LEONCEL	2624	ST JEAN EN ROYANS
26165	LIVRON SUR DROME	2613	LORIOLE
26166	LORIOLE SUR DROME	2613	LORIOLE
26168	LUS LA CROIX HAUTE	2606	CHATILLON EN DIOIS
26170	MALISSARD	2604	CHABEUIL
26172	MANTHES	2611	LE GRAND SERRE
26173	MARCHES	2602	BOURG DE PEAGE
26174	MARGES	2623	ST DONAT
26177	MARSAZ	2623	ST DONAT
26179	MERCUROL	2628	TAIN
26184	MIRIBEL	2635	ROMANS 2
26194	MONTCHENU	2623	ST DONAT
26196	MONTELEGER	2634	PORTES LES VALENCE
26197	MONTELIER	2604	CHABEUIL
26206	MONTMEYRAN	2604	CHABEUIL
26207	MONTMIRAL	2635	ROMANS 2
26210	MONTRIGAUD	2611	LE GRAND SERRE
26212	MONTVENDRE	2604	CHABEUIL
26213	MORAS EN VALLOIRE	2611	LE GRAND SERRE
26218	MOURS ST EUSEBE	2621	ROMANS 1
26219	MUREILS	2626	ST VALLIER
26223	ORIOLE EN ROYANS	2624	ST JEAN EN ROYANS
26224	OURCHES	2607	CREST NORD
26225	PARNANS	2635	ROMANS 2
26232	PEYRUS	2604	CHABEUIL
26247	PONSAS	2626	ST VALLIER
26250	PONT DE L ISERE	2628	TAIN
26252	PORTES LES VALENCE	2634	PORTES LES VALENCE
26259	RATIERES	2626	ST VALLIER
26270	ROCHECHINARD	2624	ST JEAN EN ROYANS
26273	ROCHEFORT SAMSON	2602	BOURG DE PEAGE



26281	ROMANS SUR ISERE	2697	ROMANS (ville)
26337	SAULCE SUR RHONE	2613	LORIOLE
26341	SERVES SUR RHONE	2628	TAIN
26290	ST AGNAN EN VERCORS	2605	LA CHAPELLE EN VERCORS
26293	ST AVIT	2626	ST VALLIER
26294	ST BARDOUX	2621	ROMANS 1
26295	ST BARTHELEMY DE VALS	2626	ST VALLIER
26297	ST BONNET DE VALCLERIEUX	2635	ROMANS 2
26298	ST CHRISTOPHE ET LE LARIS	2611	LE GRAND SERRE
26301	ST DONAT SUR L HERBASSE	2623	ST DONAT
26307	ST JEAN EN ROYANS	2624	ST JEAN EN ROYANS
26309	ST JULIEN EN VERCORS	2605	LA CHAPELLE EN VERCORS
26310	ST LAURENT D ONAY	2635	ROMANS 2
26311	ST LAURENT EN ROYANS	2624	ST JEAN EN ROYANS
26313	ST MARCEL LES VALENCE	2632	BOURG LES VALENCE
26314	ST MARTIN D AOUT	2626	ST VALLIER
26315	ST MARTIN EN VERCORS	2605	LA CHAPELLE EN VERCORS
26316	ST MARTIN LE COLONEL	2624	ST JEAN EN ROYANS
26319	ST MICHEL SUR SAVASSE	2635	ROMANS 2
26320	ST NAZAIRE EN ROYANS	2624	ST JEAN EN ROYANS
26323	ST PAUL LES ROMANS	2635	ROMANS 2
26325	ST RAMBERT D ALBON	2626	ST VALLIER
26330	ST SORLIN EN VALLOIRE	2611	LE GRAND SERRE
26331	ST THOMAS EN ROYANS	2624	ST JEAN EN ROYANS
26332	ST UZE	2626	ST VALLIER
26333	ST VALLIER	2626	ST VALLIER
26382	ST VINCENT LA COMMANDERIE	2602	BOURG DE PEAGE
26302	STE EULALIE EN ROYANS	2624	ST JEAN EN ROYANS
26347	TAIN L HERMITAGE	2628	TAIN
26349	TERSANNE	2611	LE GRAND SERRE
26355	TRIRS	2635	ROMANS 2
26358	UPIE	2604	CHABEUIL
26362	VALENCE	2698	VALENCE (ville)
26364	VASSIEUX EN VERCORS	2605	LA CHAPELLE EN VERCORS
26366	VEAUNES	2628	TAIN

République Française  
PREFECTURE DE LA DROME

ARRÊTE n° 08-0012

définissant la zone à risque faible pour les incendies de forêt

Annexe

LISTE DES COMMUNES DE LA ZONE A RISQUE FAIBLE

PAR CANTON			
N°INSEE	NOM	N°INSEE	CANTON
26004	ALIXAN	2602	BOURG DE PEAGE
26023	BARBIERES	2602	BOURG DE PEAGE
26034	LA BAUME D HOSTUN	2602	BOURG DE PEAGE
26039	BEAUREGARD BARET	2602	BOURG DE PEAGE
26049	BESAYES	2602	BOURG DE PEAGE
26057	BOURG DE PEAGE	2602	BOURG DE PEAGE
26079	CHARPEY	2602	BOURG DE PEAGE
26084	CHATEAUNEUF SUR ISERE	2602	BOURG DE PEAGE
26088	CHATUZANGE LE GOUBET	2602	BOURG DE PEAGE
26129	EYMEUX	2602	BOURG DE PEAGE
26149	HOSTUN	2602	BOURG DE PEAGE
26173	MARCHES	2602	BOURG DE PEAGE
26273	ROCHEFORT SAMSON	2602	BOURG DE PEAGE
26381	JAILLANS	2602	BOURG DE PEAGE
26382	ST VINCENT LA COMMANDERIE	2602	BOURG DE PEAGE
26024	BARCELONNE	2604	CHABEUIL
26032	LA BAUME CORNILLANE	2604	CHABEUIL
26064	CHABEUIL	2604	CHABEUIL
26066	LE CHAFFAL	2604	CHABEUIL
26081	CHATEAUDOUBLE	2604	CHABEUIL
26100	COMBOVIN	2604	CHABEUIL
26170	MALISSARD	2604	CHABEUIL
26197	MONTELIER	2604	CHABEUIL
26206	MONTMEYRAN	2604	CHABEUIL
26212	MONTVENDRE	2604	CHABEUIL
26232	PEYRUS	2604	CHABEUIL
26358	UPIE	2604	CHABEUIL
26074	LA CHAPELLE EN VERCORS	2605	LA CHAPELLE EN VERCORS
26290	ST AGNAN EN VERCORS	2605	LA CHAPELLE EN VERCORS
26309	ST JULIEN EN VERCORS	2605	LA CHAPELLE EN VERCORS
26315	ST MARTIN EN VERCORS	2605	LA CHAPELLE EN VERCORS
26364	VASSIEUX EN VERCORS	2605	LA CHAPELLE EN VERCORS
26168	LUS LA CROIX HAUTE	2606	CHATILLON EN DIOIS
26224	OURCHES	2607	CREST NORD
26118	EPINOUBE	2611	LE GRAND SERRE
26143	LE GRAND SERRE	2611	LE GRAND SERRE
26148	HAUTERIVES	2611	LE GRAND SERRE
26155	LAPEYROUSE MORNAY	2611	LE GRAND SERRE

26162	LENS LESTANG	2611	LE GRAND SERRE
26172	MANTHES	2611	LE GRAND SERRE
26210	MONTRIGAUD	2611	LE GRAND SERRE
26213	MORAS EN VALLOIRE	2611	LE GRAND SERRE
26298	ST CHRISTOPHE ET LE LARIS	2611	LE GRAND SERRE
26330	ST SORLIN EN VALLOIRE	2611	LE GRAND SERRE
26349	TERSANNE	2611	LE GRAND SERRE
26097	CLIOUSCLAT	2613	LORIOLE
26165	LIVRON SUR DROME	2613	LORIOLE
26166	LORIOLE SUR DROME	2613	LORIOLE
26337	SAULCE SUR RHONE	2613	LORIOLE
26096	CLERIEUX	2621	ROMANS 1
26140	GEYSSANS	2621	ROMANS 1
26218	MOURS ST EUSEBE	2621	ROMANS 1
26294	ST BARDOUX	2621	ROMANS 1
26014	ARTHEMONAY	2623	ST DONAT
26028	BATHERNAY	2623	ST DONAT
26061	BREN	2623	ST DONAT
26077	CHARMES SUR L HERBASSE	2623	ST DONAT
26092	CHAVANNES	2623	ST DONAT
26174	MARGES	2623	ST DONAT
26177	MARSAZ	2623	ST DONAT
26194	MONTCHENU	2623	ST DONAT
26301	ST DONAT SUR L HERBASSE	2623	ST DONAT
26059	BOUVANTE	2624	ST JEAN EN ROYANS
26117	ECHEVIS	2624	ST JEAN EN ROYANS
26163	LEONCEL	2624	ST JEAN EN ROYANS
26217	LA MOTTE FANJAS	2624	ST JEAN EN ROYANS
26223	ORIOLE EN ROYANS	2624	ST JEAN EN ROYANS
26270	ROCHECHINARD	2624	ST JEAN EN ROYANS
26302	STE EULALIE EN ROYANS	2624	ST JEAN EN ROYANS
26307	ST JEAN EN ROYANS	2624	ST JEAN EN ROYANS
26311	ST LAURENT EN ROYANS	2624	ST JEAN EN ROYANS
26316	ST MARTIN LE COLONEL	2624	ST JEAN EN ROYANS
26320	ST NAZAIRE EN ROYANS	2624	ST JEAN EN ROYANS
26331	ST THOMAS EN ROYANS	2624	ST JEAN EN ROYANS
26002	ALBON	2626	ST VALLIER
26009	ANDANCETTE	2626	ST VALLIER
26010	ANNEYRON	2626	ST VALLIER
26041	BEAUSEMBLANT	2626	ST VALLIER
26083	CHATEAUNEUF DE GALAURE	2626	ST VALLIER
26094	CLAVEYSON	2626	ST VALLIER
26133	FAY LE CLOS	2626	ST VALLIER
26160	LAVEYRON	2626	ST VALLIER
26216	LA MOTTE DE GALAURE	2626	ST VALLIER
26219	MUREILS	2626	ST VALLIER
26247	PONSAS	2626	ST VALLIER
26259	RATIERES	2626	ST VALLIER
26293	ST AVIT	2626	ST VALLIER
26295	ST BARTHELEMY DE VALS	2626	ST VALLIER
26314	ST MARTIN D AOUT	2626	ST VALLIER
26325	ST RAMBERT D ALBON	2626	ST VALLIER
26332	ST UZE	2626	ST VALLIER
26333	ST VALLIER	2626	ST VALLIER
26038	BEAUMONT MONTEUX	2628	TAIN

26071	CHANOS CURSON	2628	TAIN
26072	CHANTEMERLE LES BLES	2628	TAIN
26110	CROZES HERMITAGE	2628	TAIN
26119	EROME	2628	TAIN
26156	LARNAGE	2628	TAIN
26179	MERCUROL	2628	TAIN
26250	PONT DE L ISERE	2628	TAIN
26271	LA ROCHE DE GLUN	2628	TAIN
26341	SERVES SUR RHONE	2628	TAIN
26347	TAIN L HERMITAGE	2628	TAIN
26366	VEAUNES	2628	TAIN
26379	GRANGES LES BEAUMONT	2628	TAIN
26380	GERVANS	2628	TAIN
26058	BOURG LES VALENCE	2632	BOURG LES VALENCE
26313	ST MARCEL LES VALENCE	2632	BOURG LES VALENCE
26037	BEAUMONT LES VALENCE	2634	PORTES LES VALENCE
26042	BEAUVALLON	2634	PORTES LES VALENCE
26124	ETOILE SUR RHONE	2634	PORTES LES VALENCE
26196	MONTELEGER	2634	PORTES LES VALENCE
26252	PORTES LES VALENCE	2634	PORTES LES VALENCE
26068	LE CHALON	2635	ROMANS 2
26087	CHATILLON ST JEAN	2635	ROMANS 2
26107	CREPOL	2635	ROMANS 2
26139	GENISSIEUX	2635	ROMANS 2
26184	MIRIBEL	2635	ROMANS 2
26207	MONTMIRAL	2635	ROMANS 2
26225	PARNANS	2635	ROMANS 2
26297	ST BONNET DE VALCLERIEUX	2635	ROMANS 2
26310	ST LAURENT D ONAY	2635	ROMANS 2
26319	ST MICHEL SUR SAVASSE	2635	ROMANS 2
26323	ST PAUL LES ROMANS	2635	ROMANS 2
26355	TRIORS	2635	ROMANS 2
26281	ROMANS SUR ISERE	2697	ROMANS (ville)
26362	VALENCE	2698	VALENCE (ville)



## PRÉFET DE LA DRÔME

Direction départementale des territoires  
Service Eau, Forêts et Espaces Naturels  
Pôle Forêt  
courriel : [ddt-sefen-pf@drome.gouv.fr](mailto:ddt-sefen-pf@drome.gouv.fr)

Valence, le 26 février 2013

### **ARRÊTÉ n° 2013057 - 0026** **réglementant l'emploi du feu et le débroussaillage** **dans le cadre de la prévention des incendies de forêt**

Le Préfet de la Drôme  
Chevalier de la Légion d'Honneur  
Officier de l'Ordre National du Mérite

VU le Code Forestier et notamment le titre III du livre I (L132-1 à 136-1 et R132-1 à 134-6),  
VU la loi 2004-811 du 13 août 2004 de modernisation de la sécurité civile,  
VU le Code Général des Collectivités Territoriales,  
VU le Code de l'Environnement,  
VU le Code de l'Urbanisme,  
VU le Code Pénal,  
VU l'arrêté inter-préfectoral n° 2011-004 du 05 janvier 2011 relatif à la procédure d'information et d'alerte de la population en cas de pointe de pollution en région Rhône-Alpes,  
VU l'avis de la Sous-commission Consultative Départementale pour la sécurité contre les risques d'incendie de forêts, landes, maquis et garrigues du 13 décembre 2012,  
SUR proposition du Directeur Départemental des Territoires de la Drôme,

### **ARRÊTE**

#### **Article 1**

L'arrêté permanent n°08-0011 du 02 janvier 2008 réglementant l'emploi du feu et le débroussaillage préventif des incendies de forêt est abrogé.

## SECTION 1 : EMPLOI DU FEU

### TITRE 1 : PRÉAMBULE

#### Article 2 : définitions

Les expressions utilisées dans le présent arrêté sont définies ainsi :

- Les **espaces sensibles** désignent les bois, forêts, plantations, reboisements, landes, maquis et garrigues. Ils constituent des formations ligneuses combustibles dont sont exclus les vergers régulièrement entretenus.
- Périodes :
  - ↳ La période **rouge** est la période très dangereuse pendant laquelle le niveau de risques d'incendies est le plus élevé. Elle recouvre les mois de **juillet et août**.
  - ↳ la période **orange** est la période dangereuse pendant laquelle le niveau de risques d'incendies est élevé. Elle recouvre les mois de **février et mars**.
  - ↳ la période **verte** correspond à la période a priori la moins sensible aux risques d'incendies. Elle recouvre les mois de **septembre à janvier et d'avril à juin**.

Le calendrier de la période rouge pourra être modifié par arrêté en fonction du risque.

- Vent :

Un **vent fort** est caractérisé par une vitesse moyenne supérieure à 40 km/heure, c'est-à-dire lorsque les grosses branches ou le tronc des jeunes arbres sont agités.

Un **temps calme** est caractérisé par une vitesse moyenne du vent inférieure à 20 km/heure.

#### Article 3 : champ d'application

Les dispositions de cet arrêté s'appliquent à l'intérieur et à moins de 200 mètres des espaces sensibles du département, y compris sur les voies qui les traversent.

Le code forestier prévoit une possibilité de brûlage pour les cas suivants :

- le brûlage réalisé par les propriétaires soumis aux Obligations Légales de Débroussaillement,
- le brûlage des rémanents et branchages des coupes forestières par un exploitant ou propriétaire forestier,
- le brûlage des rémanents, branchages, bois morts, suite à un événement naturel ayant provoqué des dégâts sur une parcelle forestière,
- Les brûlages dirigés réalisés au titre de la prévention des incendies de forêts par un service d'intervention autorisé,
- les feux tactiques mis en place par les services de secours dans le cadre de la lutte contre les incendies.

Le présent arrêté prend notamment compte des périodes de pollution atmosphérique et celles hors épisode. S'entend par épisode de pollution atmosphérique l'atteinte du niveau information ou du niveau alerte du dispositif défini dans l'arrêté inter préfectoral 2011-004 du 5 janvier 2011.

### TITRE 2 : DISPOSITIONS APPLICABLES AU PUBLIC

#### Article 4 : interdictions

Toute l'année, en dehors des cas prévus dans les articles 5 et 10, il est interdit à toutes les personnes autres que les propriétaires, de porter ou d'allumer du feu, de jeter des objets en combustion à l'intérieur et à moins de 200 mètres des espaces sensibles, y compris sur les voies qui les traversent.

Durant les périodes rouge et orange, il est interdit aux mêmes personnes de fumer à l'intérieur des espaces sensibles, y compris sur les voies qui les traversent.

### **Article 5 : dérogations pour l'accueil du public**

Lorsqu'une zone située dans un espace sensible est aménagée pour l'accueil du public, le propriétaire, ou le gestionnaire avec l'accord du propriétaire, peut demander une dérogation à l'emploi du feu pendant la période rouge dans des foyers spécialement aménagés. Cette dérogation ne pourra s'appliquer que par temps calme. Un arrêté préfectoral en précisera les modalités pratiques d'aménagement, de sécurité et de contrôle de ces foyers.

### **Article 6 : déchets (rappels)**

Les dépôts d'ordures étant une cause fréquente d'incendie, il est rappelé qu'il est interdit à toute personne d'abandonner, de déposer ou de jeter des déchets en un lieu où elle n'est ni propriétaire ni ayant droit.

Lorsqu'un dépôt d'ordures ménagères présente un danger d'incendie pour les bois, forêts, landes, maquis, plantations ou reboisements, le maire doit prendre toutes mesures utiles pour faire cesser ce danger.

## **TITRE 3 : DISPOSITIONS APPLICABLES AUX PROPRIÉTAIRES**

### **Article 7 : exclusions (rappel)**

Les restrictions à l'emploi du feu prévues par le présent arrêté ne s'appliquent pas aux habitations et à leurs dépendances, aux ateliers et usines, sous réserve de l'observation des prescriptions édictées par l'autorité publique, ni aux cas prévus par l'article 10.

### **Article 8 : interdictions**

Il est interdit aux propriétaires de porter ou d'allumer du feu, de jeter des objets en combustion à l'intérieur et à moins de 200 mètres des espaces sensibles, y compris sur les voies qui les traversent :

- par vent fort, quelle que soit la période,
- pendant la période rouge,
- pendant la période orange sauf dans les cas prévus dans les articles 9 et 10.

Durant la période rouge, il est interdit aux propriétaires de fumer à l'intérieur des espaces sensibles, y compris sur les voies qui les traversent.

### **Article 9 : dérogations pour l'incinération des végétaux**

Pour des usages prévus par le code forestier et définis à l'article 3, les propriétaires qui veulent incinérer des végétaux coupés ou sur pied doivent se conformer aux dispositions suivantes :

- **tout brûlage est interdit** lors d'épisodes de pollution de la qualité de l'air. Cette information est disponible sur le site internet : <http://www.air-rhonealpes.fr> et l'arrêté inter-préfectoral n° 2011-004 du 05 janvier 2011 définit la procédure d'information et d'alerte de la population en cas de pointe de pollution en région Rhône-Alpes,
- vent fort : l'incinération est interdite,
- période rouge : l'incinération est interdite,
- période orange : l'incinération peut être pratiquée selon les modalités ci-dessous :
  - ↳ dépôt contre récépissé d'une déclaration en mairie du lieu de l'incinération conformément au modèle figurant en annexe 1 du présent arrêté
  - ↳ délai minimum de 48 heures entre le dépôt de la demande en mairie et le début des travaux (de préférence 5 jours francs avant)
  - ↳ durée de la dérogation limitée à 30 jours
  - ↳ présence obligatoire du bénéficiaire qui devra respecter les consignes de sécurité définies par l'annexe 1 du présent arrêté et en particulier éteindre les feux avant la nuit
  - ↳ exigence d'information par téléphone, le matin même des travaux, auprès du Centre de Traitement de l'Alerte (CTA) au Service Départemental d'Incendie et de Secours
- période verte : l'incinération peut être pratiquée sous l'entière responsabilité du propriétaire sans négliger les règles de sécurité habituelles. Sauf dérogation, les feux devront être éteints avant la nuit.

## **TITRE 4 : DISPOSITIONS SPÉCIFIQUES**

### **AU BRÛLAGE DIRIGÉ ET AUX FEUX TACTIQUES**

#### **Article 10 : conditions d'intervention de l'équipe de brûlage dirigé**

L'équipe départementale de brûlage dirigée intervient à l'intérieur et à moins de 200 mètres des espaces sensibles, après avis de la DDT et du SDIS, selon les modalités du cahier des charges figurant en annexe 2 du présent arrêté, à la demande des propriétaires, de collectivités publiques, ou d'associations syndicales autorisées mandatées par des propriétaires des terrains concernés, ou dans les périmètres où les travaux ont été déclarés d'utilité publique.

#### **Article 11 : feux tactiques (rappel)**

Conformément à la loi du 13 août 2004 de modernisation de la sécurité civile, le commandant des opérations de secours peut, même en l'absence d'autorisation du propriétaire ou de ses ayants droits, pour les nécessités de la lutte contre l'incendie, recourir à des feux tactiques.

## **TITRE 5 : DISPOSITIONS COMMUNES**

#### **Article 12 : feux d'artifice et lanternes célestes**

L'utilisation des artifices de type C1 (K1) à C4 (K4) est assimilable à l'emploi du feu et par conséquent soumise à la réglementation suivante dans les espaces sensibles.

- en période verte et orange et par temps calme :
  - ↳ libre pour les artifices de type C1
  - ↳ soumise à information en mairie pour les artifices C2 (K2), C3 (K3) si la quantité totale de matière active, des artifices utilisés, est inférieure à 35 kg.
  - ↳ soumise à déclaration en Préfecture et en mairie pour les artifices de type C2, C3, si les artifices utilisés ont un poids total de matière active supérieure à 35 kg.
  - ↳ soumise à déclaration en Préfecture et en mairie pour tous les artifices de catégorie C4
- en période rouge ou par temps non calme : **interdite**

L'autorisation au titre du présent article ne dispense pas du respect de la réglementation spécifique en matière d'utilisation d'artifices pyrotechniques.

L'utilisation de lanternes célestes (aussi appelées lanternes thaïlandaises) est interdite en période rouge à l'intérieur et à moins de 200 mètres des espaces sensibles.

#### **Article 13 : travaux**

Les personnes responsables de chantiers qui travaillent dans les espaces sensibles devront prendre toute disposition pour se prémunir contre les risques de départ d'incendie. En particulier, tout véhicule de chantier doit être équipé d'un extincteur à poudre polyvalente de 6 kg minimum. Les moyens de désherbage thermiques relèvent de ces dispositions.

Cas de l'apiculture :

L'emploi d'enfumeur sera autorisé en période rouge, à condition de disposer d'un extincteur à eau de 6 litres minimum, ou d'un dispositif de projection équivalent, à moins de 30 mètres du site d'exploitation (rucher).

De plus, un débroussaillage devra être réalisé sur rayon de 3 mètres minimum autour des ruches conformément aux prescriptions de l'article 17 du présent arrêté.

#### **Article 14 : alerte**

Toute personne qui a connaissance d'un feu doit immédiatement donner l'alerte en téléphonant à l'un des numéros de secours suivant : **18** (pompiers), **17** (police ou gendarmerie), **112** (centre de réception des appels d'urgence) en indiquant précisément le lieu, la nature et l'importance du sinistre.



### **Article 15 : sanctions**

Les sanctions en cas de non respect du présent arrêté sont celles prévues par le Code Forestier, le Code Pénal et le Code des Assurances.

## ***SECTION 2 : DÉBROUSSAILLEMENT***

### **Article 16 : zonage**

Les dispositions de la section 2 du présent arrêté ne sont pas applicables dans les communes à risque faible d'incendie de forêt. La liste de ces communes est arrêtée par le préfet.

## **TITRE 1 : DÉFINITIONS DU DÉBROUSSAILLEMENT**

### **Article 17 : définition générale**

Le débroussaillage préventif des incendies de forêt a pour objectif de diminuer l'intensité et de limiter la propagation des incendies par la réduction des combustibles végétaux en garantissant une rupture de la continuité du couvert végétal et en procédant à l'élagage de sujets maintenus et à l'élimination des rémanents de coupes.

### **Article 18 : définition en bordure des infrastructures linéaires**

Le débroussaillage réglementaire en bordure des infrastructures comprend :

- la destruction de la végétation herbacée et ligneuse basse au ras du sol,
- l'enlèvement des arbres morts, dépérissant ou dominés sans avenir,
- l'élagage des arbres conservés jusqu'à une hauteur minimale de 2 mètres, lorsque les sujets le permettent,
- l'élimination des rémanents par broyage, évacuation ou brûlage dans le strict respect des règles relatives à l'emploi du feu.

### **Article 19 : définition aux abords des constructions**

Outre les opérations décrites dans l'article précédent, le débroussaillage réglementaire comprend :

- jusqu'à une distance de 10 mètres des murs, la suppression des arbres en densité excessive de façon à ce que chaque houppier soit distant d'un autre d'au moins de 2 mètres et distant de chaque construction d'au moins 2 mètres,
- la suppression des branches ou parties d'arbre surplombant les toitures.

### **Article 20 : définitions dans le cas de PPRIF**

Dans les communes où un Plan de Prévention des Risques d'Incendies de Forêts (PPRif) est applicable, les prescriptions particulières en matière de débroussaillage se substituent aux dispositions du présent arrêté.

## TITRE 2 : OBLIGATION GÉNÉRALE LIÉE A L'URBANISME

### Article 21 :

Dans les communes à risque définie par arrêté préfectoral, le débroussaillage et le maintien en état débroussaillé sont obligatoires sur les zones situées à moins de 200 mètres de terrain en nature de bois, forêts, landes, maquis, garrigues, plantations ou reboisements et répondant à l'une des situations suivantes :

**1. Il n'existe pas sur la commune de Plan Local d'Urbanisme (PLU) ou de document d'urbanisme en tenant lieu :**

Le débroussaillage est alors obligatoire aux abords des constructions, chantiers, travaux et installations de toute nature, sur une profondeur de **cinquante mètres**, ainsi que des voies privées y donnant accès, sur une profondeur de **dix mètres** de part et d'autre de la voie.

Dans ce cas, les travaux sont à la charge du propriétaire des constructions, chantiers, travaux et installations.

**2. Il existe sur la commune un PLU ou un document d'urbanisme en tenant lieu et les terrains ne sont pas situés dans les zones urbaines délimitées par l'un de ces documents :**

Le débroussaillage est également obligatoire aux abords des constructions, chantiers, travaux et installations de toute nature, sur une profondeur de **cinquante mètres**, ainsi que des voies privées y donnant accès, sur une profondeur de **dix mètres** de part et d'autre de la voie.

Dans ce cas, les travaux sont à la charge du propriétaire des constructions, chantiers, travaux et installations.

**3. Il existe sur la commune un PLU ou un document d'urbanisme en tenant lieu.**

**Doivent être débroussaillés en totalité, qu'ils portent des constructions ou non :**

Les terrains situés dans les zones urbaines délimitées par l'un de ces documents,

Les terrains servant d'assiette à l'une des opérations régies par les articles L. 311-1, L.322-2 et L.442-1 du code de l'urbanisme,

Les terrains mentionnés aux articles L. 443-1 à L. 443-4 et à l'article L. 444-1 du code de l'urbanisme.

Dans les cas mentionnés ci-dessus, les travaux sont à la charge du propriétaire du terrain.

### Article 22

Le débroussaillage obligatoire défini dans l'article précédent, ou le maintien en état débroussaillé, doit être réalisé avant le 15 mai.

## TITRE 3 : OBLIGATIONS A PROXIMITÉ DES OUVRAGES LINÉAIRES

### Article 23 : lignes électriques

Dans la zone des massifs à risque feux de forêt du département, lorsque les lignes électriques se trouvent à moins de 10 mètres du bord extérieur d'une voie publique ou privée soumise à l'obligation de débroussailler, lors des opérations d'entretien et d'élagage prévues par l'arrêté technique, les gestionnaires des réseaux de transport et de distribution d'énergie électrique ont obligation de procéder à l'élimination systématique des rémanents (branches, feuillages,...) qui devront être soit évacués, soit broyés, soit incinérés dans le strict respect des réglementations en vigueur au plus tard le 10 juin de chaque année et en dehors de la période rouge.

#### **Article 24 : voies ouvertes à la circulation publique**

Dans la zone des massifs à risque feux de forêt du département, les propriétaires des autoroutes, des routes nationales et des routes départementales ouvertes à la circulation publique ont obligation de débroussailler et de maintenir en état débroussaillé une bande de 3 mètres de large de part et d'autre de la bordure de la chaussée et de ses annexes circulables.

Lorsque la bande traitée est essentiellement recouverte d'une végétation herbacée, la coupe à ras du sol de la végétation devra être réalisée au moins une fois par an, au plus tard le 10 juin de chaque année et en dehors de la période rouge.

Des arrêtés complémentaires fixeront en fonction d'études de risques spécifiques :

- la liste des routes communales ou des autres voies, publiques ou privées, ouvertes à la circulation publique, sur lesquelles l'obligation de débroussailler s'appliquera,
- des sur largeurs spécifiques de débroussaillage adaptées aux conditions locales et la liste des voies auxquelles elles s'appliquent.

#### **Article 25 : voies ferrées**

Dans la zone des massifs à risque feux de forêt du département, les propriétaires de voies ferrées ont obligation de débroussailler et de maintenir en état débroussaillé sur une largeur de 5 mètres de part et d'autre de la bordure extérieure de la voie, au plus tard le 10 juin de chaque année et en dehors de la période rouge.

### **TITRE 4 : SUPERPOSITIONS DES OBLIGATIONS**

#### **Article 26 :**

Lorsque les obligations de débroussaillage intéressant les voies ouvertes à la circulation publique, les voies ferrées ou les lignes électriques se superposent à des obligations de même nature par une tierce personne, la mise en œuvre de ces obligations incombe aux responsables de ces infrastructures.

### ***SECTION 3 : APPLICATION***

#### **Article 27**

Cet arrêté est susceptible d'un recours auprès du tribunal administratif de Grenoble (2 place de Verdun BP 1135 38022 Grenoble Cedex 1) dans un délai de deux mois à compter de sa publication dans le recueil des actes administratifs du département de la Drôme.

#### **Article 28**

La Secrétaire Générale de la Préfecture, les Sous-Préfets de Die et Nyons, les Maires du département, le Directeur Départemental des Territoires, le Directeur de l'Agence Interdépartementale de l'Office National des Forêts, le Directeur Départemental des Services d'Incendie et de Secours, le Chef du Service Interministériel de Défense et de Protection Civile, le Commandant du Groupement de Gendarmerie, le Directeur Départemental de la Sécurité Publique, les gardes de l'Office National de la Chasse et de la Faune Sauvage, les gardes de l'Office National de l'Eau et des Milieux Aquatiques, les gardes des Réserves Nationales sont chargés, chacun en ce qui le concerne, de l'exécution du présent arrêté qui sera publié au recueil des actes administratifs de la Préfecture de la Drôme.

Fait à Valence, le 26 février 2013

Le Préfet,  
Pierre-André DURAND



Liberté • Égalité • Fraternité

RÉPUBLIQUE FRANÇAISE

PREFET DE LA DROME

Annexe 1 à l'arrêté permanent réglementant l'emploi du feu et le débroussaillage  
dans le cadre de la prévention des incendies de forêt

folio 1

**DÉCLARATION (1) FAISANT OFFICE DE RÉCÉPISSÉ  
EN VUE DE L'INCINÉRATION DE VÉGÉTAUX SUR PIED OU COUPÉS POUR UN USAGE FORESTIER**

**pendant les mois de février et mars  
à présenter de préférence 5 jours francs et au minimum 48 heures avant le début des travaux**

Le Maire de la commune de \_\_\_\_\_

certifie avoir reçu de M. \_\_\_\_\_

domicilié : \_\_\_\_\_ Téléphone : \_\_\_\_\_

agissant en qualité de :      propriétaire      ayant droit par accord écrit (2)

une déclaration préalable en vue de l'incinération de : végétaux sur pied / végétaux coupés (2) pour un usage forestier  
autorisé : débroussaillage obligatoire(2) , rémanents de coupe forestière (2), événement naturel ayant causé des dégâts  
sur une parcelle(s) forestière(s) (2).

Section cadastrale : \_\_\_\_\_ Parcelle(s) : \_\_\_\_\_

Lieu dit : \_\_\_\_\_ Superficie à incinérer : \_\_\_\_\_

Le demandeur soussigné pratiquera cette incinération sous son entière responsabilité à partir du  
\_\_\_\_\_ pour une période de trente jours consécutifs.

**Observation particulière :**

Il s'engage à respecter les conditions suivantes :

1°) **Le matin même de l'incinération**, il avertira le Centre de Traitement de l'Alerte (C.T.A.) par téléphone  
(04 75 75 98 26)

2°) **L'incinération sera surveillée par M.** \_\_\_\_\_

S'il s'agit d'une autre personne que le demandeur : \_\_\_\_\_

domicilié : \_\_\_\_\_ Téléphone : \_\_\_\_\_

3°) **L'incinération sera pratiquée en suivant les consignes de sécurité définies par l'annexe 2 du même arrêté  
préfectoral, annexe qui m'a été remise ce jour et que je m'engage à respecter.**

4°) **En cas de "vent fort" (3) ou d'épisode de pollution atmosphérique sur la zone concernée,**

**l'incinération sera automatiquement interdite.**

Fait à : \_\_\_\_\_ le : \_\_\_\_\_ Reçu le : \_\_\_\_\_

**Le demandeur :**

**Le Maire de la commune :**

(1) à rédiger par le déclarant en 3 exemplaires : 1 exemplaire pour la mairie, 1 exemplaire pour le déclarant,

**3<sup>ème</sup> exemplaire à adresser à :**

**Direction Départementale des Territoires**

**Service Eau Forêt Espaces Naturels**

**BP1013 4 place Laënnec**

**26015 VALENCE**

**au tarif urgent, par Fax au : 04 81 66 80 80 ou par mail : ddt-sefen-pf@drome.gouv.fr**

(2) rayer la mention inutile

(3) un "vent fort" est caractérisé par une vitesse moyenne supérieure à 40 km/heure lorsque les grosses branches ou les troncs des jeunes arbres sont agités.



Liberté • Égalité • Fraternité

RÉPUBLIQUE FRANÇAISE

PREFET DE LA DROME

Annexe 1 à l'arrêté permanent réglementant l'emploi du feu et le débroussaillage  
dans le cadre de la prévention des incendies de forêt

folio 2

## CONSIGNES DE SÉCURITÉ POUR L'INCINÉRATION DE VÉGÉTAUX

### VÉGÉTAUX SUR PIED

#### 1°) L'incinération sera pratiquée en deux temps :

- a) Cloisonnement : un layon de sécurité constitué d'une bande débroussaillée sera ouvert en périphérie de la zone à incinérer, la largeur de cette bande débroussaillée sera au minimum égale à 3 fois la hauteur de la végétation à incinérer, l'incinération débutera en haut de pente sera conduite progressivement en partie basse par bandes successives. La bande débroussaillée peut être constituée par des éléments naturels incombustibles : rochers, pierres, bandes sableuses, etc...
- b) Incinération : l'incinération débutera après 9 heures du matin. L'opération sera surveillée à raison d'un ouvrier pour un hectare. La surveillance pourra être réduite de moitié si le responsable dispose sur les lieux d'une lance d'arrosage alimentée par un réservoir mobile d'au moins 200 litres.

#### 2°) L'incinération devra être terminée avant la tombée de la nuit.

#### 3°) Après l'incinération, les cendres et résidus devront être totalement éteints.

### VÉGÉTAUX COUPÉS

#### 1°) L'incinération devra se dérouler ainsi :

- a) L'incinération débutera après 9 heures du matin.
- b) Les déchets à incinérer ne devront pas être entassés sur plus de 3 mètres de diamètre et 1 mètre de haut. Ils devront être entourés d'une zone désherbée d'une largeur de 5 mètres au moins et d'une zone débroussaillée d'une largeur de 10 mètres au moins. La zone désherbée pourra être réduite à 2 mètres et la zone débroussaillée à 5 mètres si le responsable dispose sur les lieux de l'incinération d'une lance d'arrosage alimentée sur réseau ou par un réservoir mobile d'au moins 200 litres.
- c) L'incinération sera surveillée en permanence par du personnel capable d'assurer l'extinction du foyer et sans que plusieurs foyers soient allumés simultanément.

#### 2°) L'incinération devra être terminée avant la tombée de la nuit.

#### 3°) Après l'incinération, les cendres et résidus devront être totalement éteints.



Liberté • Égalité • Fraternité

RÉPUBLIQUE FRANÇAISE

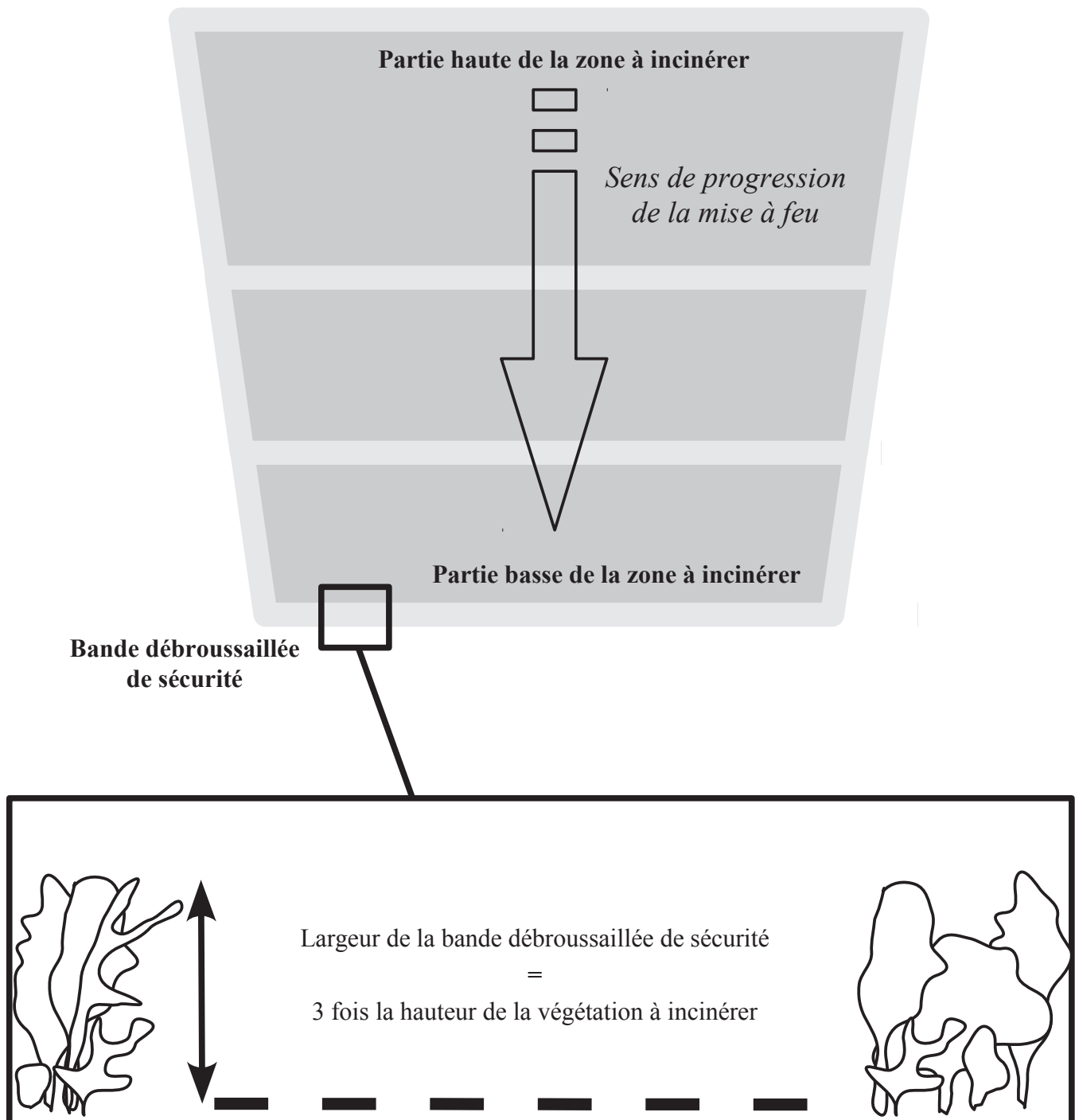
PREFET DE LA DROME

Annexe 1 à l'arrêté permanent réglementant l'emploi du feu et le débroussaillage  
dans le cadre de la prévention des incendies de forêt

folio 3

**CONSIGNES DE SÉCURITÉ POUR L'INCINÉRATION DE VÉGÉTAUX**

**TECHNIQUE DE CONTRÔLE DE L'INCINÉRATION  
POUR LES VÉGÉTAUX SUR PIED**



Annexe 2 à l'arrêté permanent réglementant l'emploi du feu et le débroussaillage  
dans le cadre de la prévention des incendies de forêt

## **CAHIER DES CHARGES POUR LE BRÛLAGE DIRIGÉ ET L'INCINÉRATION DE VÉGÉTAUX**

### ***Article 1***

L'Etat, les collectivités territoriales et leurs groupements ou leurs mandataires tels que l'Office National des Forêts et le Service Départemental d'Incendie et de Secours ainsi que les associations syndicales autorisées, mettant en œuvre une opération de brûlage dirigé ou d'incinération de végétaux, doivent respecter les règles en vigueur, et spécialement les prescriptions du code forestier.

Ils doivent s'assurer que l'autorisation des propriétaires des terrains concernés a été recueillie et que la procédure d'information a été appliquée, conformément à l'article R-131-10 du code forestier.

Les dispositions opérationnelles doivent notamment respecter les prescriptions des articles R131-2 et R.131-7 du code forestier.

### ***Article 2***

Le bénéficiaire fait parvenir sa demande de travaux à la cellule technique départementale de brûlage dirigé (CTBD26) qui l'instruit en faisant réaliser un diagnostic pastoral d'opportunité lorsque l'intervention concerne une réouverture de zones embroussaillées pour améliorer les conditions de pâturage.

et confie la réalisation du chantier :

- soit à une ou des personnes possédant une attestation de formation délivrée par un établissement habilité à dispenser une formation destinée aux personnes responsables des travaux d'incinération figurant sur une liste arrêtée conjointement par le Ministre de l'Agriculture, de l'Agroalimentaire et de la Forêt, et le Ministre de l'Intérieur.
- soit à une personne dont l'expérience en matière de conduite de chantier de brûlage dirigé a été reconnue et validée par le comité pédagogique national visé à l'article 5 de l'arrêté conjoint du Ministre de l'Intérieur, et du Ministre de l'Agriculture, de l'Agroalimentaire et de la Forêt.

Ce responsable de la réalisation du chantier (chef de chantier) ouvre et renseigne une fiche INRA (Institut National de la Recherche Agronomique) simplifiée de brûlage dirigé par chantier.

### ***Article 3***

Les opérations de brûlage dirigé ou d'incinération de végétaux doivent être réalisées dans le respect de l'arrêté préfectoral permanent en cours sur l'emploi du feu.

#### ***Article 4***

L'Etat, les collectivités territoriales et leurs groupements ou leurs mandataires tels que l'Office National des Forêts et le Service Départemental d'Incendie et de Secours ainsi que les associations syndicales autorisées, mettant en œuvre une opération de brûlage dirigé ou d'incinération de végétaux, s'assurent que le bénéficiaire a souscrit un contrat d'assurance responsabilité civile accident et incendie.

#### ***Article 5***

L'Etat, les collectivités territoriales et leurs groupements ou leurs mandataires tels que l'Office National des Forêts et le Service Départemental d'Incendie et de Secours ainsi que les associations syndicales autorisées, sont responsables de la sécurité du chantier qu'ils effectuent.

#### ***Article 6***

Le responsable du chantier applique les prescriptions définies lors de l'étude préalable (Fiche INRA) et s'assure en permanence du bon déroulement du chantier :

- Il informe la mairie ainsi que la gendarmerie ou la police des spécificités du chantier au plus tard la veille du jour de la réalisation ;
- Il met tout en œuvre pour rester maître de la situation;
- Il procède avec le bénéficiaire à l'inspection des lisières en fin de chantier;
- Il signe avec le bénéficiaire la décharge par écrit de sa responsabilité après l'inspection des lisières;
- Le responsable du chantier informe le CODIS (centre opérationnel départemental d'incendie et de secours) au moment de l'allumage et en fin de chantier ;



## PRÉFET DE LA DRÔME

Arrêté n° *2014-0013*  
portant classement sonore des infrastructures de transport terrestre  
dans le département de la Drôme

Le Préfet de la Drôme,  
Chevalier de l'ordre national du mérite

Vu le code de la construction et de l'habitation, et notamment son article R 111-4-1 ;

Vu le code de l'environnement, et notamment ses articles L571-10 et R571-32 à R571-43 ;

Vu l'arrêté du 30 mai 1996 relatif aux modalités de classement des infrastructures de transports terrestres et à l'isolement acoustique des bâtiments d'habitation dans les secteurs affectés par le bruit ;

Vu l'arrêté du 23 juillet 2013 modifiant l'arrêté du 30 mai 1996 susvisé relatif aux modalités de classement des infrastructures de transports terrestres et à l'isolement acoustique des bâtiments d'habitation dans les secteurs affectés par le bruit ;

Vu les arrêtés du 25 avril 2003 relatifs à la limitation du bruit dans les établissements d'enseignement, dans les établissements de santé et dans les hôtels ;

Vu l'arrêté préfectoral n° 748 en date du 2 mars 1999 relatif au classement sonore des routes nationales et départementales hors des limites d'agglomération du département de la Drôme ;

Vu l'arrêté préfectoral n° 970 en date du 2 mars 1999 relatif au classement sonore des infrastructures ferroviaires du département de la Drôme ;

Vu l'arrêté préfectoral n° 734 en date du 2 mars 1999 relatif au classement sonore des voiries communales de Valence et Bourg-lès-Valence ;

Vu l'arrêté préfectoral n° 735 en date du 2 mars 1999 relatif au classement sonore des voiries communales de Romans-sur-Isère et Bourg-de-Péage ;

Vu l'arrêté préfectoral n° 737 en date du 2 mars 1999 relatif au classement sonore des voiries communales de Pierrelatte ;

Vu l'arrêté préfectoral n° 736 en date du 2 mars 1999 relatif au classement sonore des voiries communales de Montélimar ;

Vu l'avis des communes et des gestionnaires suite à leurs consultations en date du 25 octobre 2012 et du 19 mars 2014 ;

Vu les avis du Conseil général de la Drôme du 3 décembre 2012 et du 17 septembre 2014 ;

Sur proposition de M. le directeur départemental des Territoires de la Drôme ;

## ARRETE

### Article 1 :

Les dispositions des arrêtés préfectoraux n° 734, 736, 737, 748 et 970 en date du 2 mars 1999 et portant classement des infrastructures de transport terrestre du département de la Drôme et détermination de l'isolement acoustique des bâtiments dans les secteurs affectés par le bruit sont abrogées.

### Article 2 :

Les dispositions des articles 2 à 4 de l'arrêté du 30 mai 1996, modifiées par celles de l'arrêté du 23 juillet 2013 relatif aux modalités de classement des infrastructures de transports terrestres et à l'isolement acoustique des bâtiments d'habitation dans les secteurs affectés par le bruit sont applicables aux abords du tracé des infrastructures de transport terrestre du département de la Drôme mentionnées à l'article 3 du présent arrêté et représentés sur les plans joints en annexe.

Si sur un tronçon de l'infrastructure de transport terrestre, il existe une protection acoustique par couverture ou tunnel, la section correspondant à cette protection n'est pas classée.

### Article 3 :

Le tableau suivant donne pour chacun des tronçons d'infrastructures mentionnées, le classement dans une des cinq catégories définies dans l'arrêté du 23 juillet 2013, la largeur des secteurs affectés par le bruit de part et d'autre de la voie ainsi que le type de tissu urbain.

Les réseaux concernés sont respectivement :

1. Réseau routier national concédé
2. Réseau routier national non concédé
3. Réseau routier départemental
4. Réseau routier communal
5. Réseau ferré

La dénomination des voies du réseau routier correspond à l'architecture du réseau en 2012.

Une représentation cartographique de ce classement est disponible sur le site Internet de la préfecture à l'adresse suivante :

[http://carto.georhonealpes.fr/1/classement\\_sonore\\_2014\\_026.map](http://carto.georhonealpes.fr/1/classement_sonore_2014_026.map)

Cette cartographie a un caractère illustratif et seul fait foi le texte du présent arrêté.

# 1/ Réseau routier national concédé.

Voie	Référence tronçon	Communes traversées	Début	Fin	Cat	Largeur secteurs affectés (en mètres)	Tissus
A 7	Totalité A 7 en Drôme	SAINT RAMBERT D'ALBON	26 + 280	142 + 610	1	300	Ouvert
		ALBON					
		BEAUSSEMBLANT					
		SAINT UZE					
		SAINT BARTHELEMY DE VALS					
		CHANTEMERLE LES BLES					
		LARNAGE					
		MERCUROL					
		LA ROCHE DE GLUN					
		PONT D'ISERE					
		CHATEAUNEUF SUR ISERE					
		BOURG LES VALENCE					
		VALENCE					
		PORTES LES VALENCE					
		ETOILE SUR RHONE					
		LIVRON SUR DROME					
		LORIOLE SUR DROME					
		SAULCE SUR RHONE					
		LES TOURETTES					
		LA COUCOURDE					
		SAVASSE					
		SAINT MARCEL LES SAUZET					
		SAUZET					
		MONTBOUCHER SUR JABRON					
		ESPELUCHE					
		ALLAN					
CHATEAUNEUF DU RHONE							
MALATAVERNE							
DONZERE							
LES GRANGES GONTARDES							
LA GARDE ADHEMAR							
SAINT PAUL TROIS CHATEAUX							
A 7	Bretelle nord	VALENCE	RN 7	A 7	3	100	Ouvert
A 7	Bretelle sud	VALENCE	RN 7	A 7	3	100	Ouvert
A 7	Bretelle	VALENCE	RN 7	A 7	2	250	Ouvert
A 7	Bretelle	VALENCE	RN 7	A 7	3	100	Ouvert
A 49	Saint Marcellin – Péage	LA BAUME D'HOSTUN	44 + 471	61 + 270	2	250	Ouvert
		EYMEUX					
		HOSTUN					
		JAILLANS					
		BEAUREGARD BARET					
		CHATUZANGE LE GOUBET					
BOURG DE PEAGE							
A 49	Péage – RN 532	BOURG DE PEAGE	61 + 270	61 + 750	1	300	Ouvert

## 2/ Réseau routier national non concédé.

Voie	Référence tronçon	Communes traversées	Début	Fin	Cat	Largeur secteurs affectés (en mètres)	Tissus
RN 7		SAINT RAMBERT D'ALBON	0 + 00	3 + 100	2	250	Ouvert
RN 7		SAINT RAMBERT D'ALBON	3 + 100	28 + 000	3	100	Ouvert
		ALBON					
		ANDANCETTE					
		BEAUSSEMBLANT					
		LAVEYRON					
		SAINT VALLIER					
		PONSAS					
		SERVES SUR RHONE					
		EROME					
		GERVANS					
	CROZES HERMITAGE						
	TAIN I'HERMITAGE						
RN 7		TAIN I'HERMITAGE	28 + 000	28 + 290	2	250	U
RN 7		TAIN I'HERMITAGE	28 + 290	30 + 140	3	100	Ouvert
RN 7		TAIN I'HERMITAGE	30 + 140	36 + 140	2	250	Ouvert
		MERCUROL					
		LA ROCHE DE GLUN					
		PONT D'ISERE					
RN 7		PONT D'ISERE	36 + 140	37 + 200	3	100	Ouvert
RN 7		PONT D'ISERE	37 + 200	42 + 200	2	250	Ouvert
		CHATEAUNEUF SUR ISERE					
RN 7	Contournement de VALENCE	BOURG LES VALENCE	42 + 200	43 + 000	4	30	Ouvert
	Contournement de VALENCE	BOURG LES VALENCE					
	Contournement de VALENCE	SAINT MARCEL LES VALENCE					
RN 7	Contournement de VALENCE	VALENCE	43 + 000	46 + 625	2	250	Ouvert
	Contournement de VALENCE	CHABEUIL					
	Contournement de VALENCE	MALISSARD					
RN 7	Contournement de VALENCE	VALENCE	46 + 625	47 + 2315	1	300	Ouvert
RN 7		VALENCE	47 + 2315	56 + 340	3	100	Ouvert
		PORTES LES VALENCE					
		ETOILE SUR RHONE					
		ETOILE SUR RHONE					
	LIVRON SUR DROME	56 + 780	56 + 780			U	
	LIVRON SUR DROME	56 + 780	63 + 440			Ouvert	
RN 7	Traverse de LIVRON/D	LIVRON SUR DROME	63 + 440	64 + 480	2	250	U
RN 7		LIVRON SUR DROME	64 + 480	67 + 175	3	100	Ouvert
		LORIOLE SUR DROME					
RN 7	Traverse de LORIOLE/D	LORIOLE SUR DROME	67 + 175	69 + 400	2	250	Ouvert
RN 7		LORIOLE SUR DROME	69 + 400	72 + 530	3	100	Ouvert
		CLIOUSCLAT					
		SAULCE SUR RHONE					
RN 7	Traverse de SAULCE/R	SAULCE SUR RHONE	72 + 530	72 + 785	2	250	U
RN 7		SAULCE SUR RHONE	72 + 785	90 + 000	3	100	Ouvert
		LES TOURETTES					
		LA COUCOURDE					
		SAVASSE					
		MONTELMAR					

Voie	Référence tronçon	Communes traversées	Début	Fin	Cat	Largeur secteurs affectés (en mètres)	Tissus
RN 7		MONTELIMAR	90 + 000	114 + 400	2	250	Ouvert
		CHATEAUNEUF DU RHONE					
		MALATAVERNE					
		DONZERE					
		PIERRELATTE					
RN 7		PIERRELATTE	114 + 400	119 + 400	3	100	Ouvert
RN 102	Montélimar – Ardèche	MONTELIMAR	0 + 000	3 + 835	3	100	Ouvert
RN 532	Les Couleures – A49	VALENCE	5 + 000	15 + 170	2	250	Ouvert
		SANT MARCEL LES VALENCE					
		ALIXAN					
		CHATEAUNEUF SUR ISERE					
		BOURG DE PEAGE					
RN 7	Projet déviation Livron – Loriol	LIVRON SUR DROME	RN 7	RN 7	3	100	Ouvert
		LORIOLE SUR DROME					

### 3/ Réseau routier départemental.

Voie	Référence tronçon	Communes traversées	Début	Fin	Cat	Largeur secteurs affectés (en mètres)	Tissus
RD 1		ANNEYRON	5 + 802	7 + 467	3	100	Ouvert
RD 1		ANNEYRON	7 + 467	8 + 300	4	30	Ouvert
RD 1		ANNEYRON	8 + 300	9 + 267	4	30	U
RD 4	Avenue Saint Didier	MONTELIMAR	0 + 000	0 + 635	4	30	Ouvert
RD 6	Av Juin	MONTELIMAR	0 + 000	0 + 770	5	10	Ouvert
RD 6		SAVASSE	5 + 953	7 + 1290	4	30	Ouvert
		SANT MARCEL LES SAUZET					
		SAUZET					
RD 7		VALENCE	2 + 830	5 + 528	3	100	Ouvert
		PORTES LES VALENCE					
RD 7		PORTES LES VALENCE	5 + 528	5 + 750	2	250	U
RD 7		PORTES LES VALENCE	5 + 750	6 + 500	4	30	U
RD 7		PORTES LES VALENCE	6 + 500	9 + 347	4	30	Ouvert
		ETOILE SUR RHONE					
RD 11	Bd De Gaulle et Av Du Teil	MONTELIMAR	0 + 000	0 + 150	3	100	Ouvert
RD 11	Av Du tell	MONTELIMAR	0 + 150	0 + 407	4	30	Ouvert
RD11	Rue de Sarda / Chemin de la Dame	MONTELIMAR	0 + 407	0 + 825	4	30	Ouvert
RD 11	Av Rochemaure	MONTELIMAR	0 + 825	1 + 785	4	30	Ouvert
RD 11		MONTELIMAR	1 + 785	4 + 220	3	100	Ouvert
		ANCONE					
RD 11A	Av du tell et rue Pinel	MONTELIMAR	0 + 000	1 + 166	4	30	Ouvert
RD 13		PIERRELATTE	3 + 855	6 + 000	4	30	Ouvert
RD 13		PIERRELATTE	6 + 000	6 + 515	3	100	Ouvert
RD 51		SANT VALLIER	0 + 000	0 + 878	4	30	Ouvert
RD 51		SANT VALLIER	0 + 878	3 + 881	3	100	Ouvert
		SANT BARTHELEMY DE VALS					
		LAVEYRON					
RD 52		ROMANS SUR ISERE	0 + 000	1 + 118	4	30	Ouvert

Voie	Référence tronçon	Communes traversées	Début	Fin	Cat	Largeur secteurs affectés (en mètres)	Tissus
RD 53		ROMANS SUR ISERE	0 + 000	2 + 000	4	30	Ouvert
RD 53		ROMANS SUR ISERE	2 + 000	3 + 440	3	100	Ouvert
		MOURS SAINT EUSEBE					
RD 53		PEYRINS	7 + 346	9 + 500	3	100	Ouvert
		SAINT DONAT SUR L'HERBASSE					
RD 53		SAINT DONAT SUR L'HERBASSE	9 + 500	9 + 700	4	30	U
RD 53		SAINT DONAT SUR L'HERBASSE	9 + 700	12 + 327	3	100	Ouvert
RD 53		SAINT DONAT SUR L'HERBASSE	12 + 327	12 + 515	3	100	Ouvert
		SOLERIEUX					
RD 59		SAINT RESTITUT	10 + 723	19 + 448	3	100	Ouvert
		SAINT PAUL TROIS CHATEAUX					
		PIERRELATTE					
RD 59		PIERRELATTE	19 + 448	22 + 000	3	100	Ouvert
RD 59		PIERRELATTE	22 + 000	25 + 765	3	100	Ouvert
RD 67		CHATEAUNEUF SUR ISERE	6 + 779	8 + 290	3	100	Ouvert
		BEAUMONT MONTEUX					
RD 67		SAINT DONAT SUR L'HERBASSE	20 + 290	20 + 530	3	100	Ouvert
RD 67		SAINT DONAT SUR L'HERBASSE	20 + 530	21 + 973	2	250	Ouvert
RD 68		MALISSARD	3 + 460	9 + 519	3	100	Ouvert
		CHABEUIL					
RD 68		CHABEUIL	9 + 519	10 + 458	4	30	Ouvert
RD 71		SAINT PAUL TROIS CHATEAUX	12 + 477	14 + 421	3	100	Ouvert
RD 73	Route de Chateauneuf	MONTELIMAR	0 + 000	1 + 938	4	30	Ouvert
RD 73		MONTELIMAR	1 + 938	6 + 440	3	100	Ouvert
		CHATEAUNEUF DU RHONE					
RD 73		CHATEAUNEUF DU RHONE	6 + 440	7 + 200	4	30	Ouvert
RD 73		CHATEAUNEUF DU RHONE	7 + 200	7 + 500	4	30	U
RD 73		CHATEAUNEUF DU RHONE	7 + 500	7 + 785	4	30	Ouvert
RD 73		CHATEAUNEUF DU RHONE	7 + 785	8 + 860	3	100	Ouvert
RD 92	Rue Chossigny	ROMANS SUR ISERE	1 + 240	1 + 980	4	30	Ouvert
RD 92 N		ROMANS SUR ISERE	0 + 000	2 + 370	3	100	Ouvert
RD 92 N		ROMANS SUR ISERE	2 + 370	4 + 100	4	30	Ouvert
RD 92 N		ROMANS SUR ISERE	4 + 100	8 + 538	3	100	Ouvert
		SAINT PAUL LES ROMANS					
RD 93		EURRE	11 + 880	15 + 524	3	100	Ouvert
		CREST					
RD 93	Traverse de CREST	CREST	15 + 524	18 + 330	4	30	Ouvert
RD 93		CREST	18 + 330	19 + 620	3	100	Ouvert
		AOUSTE SUR SYE					
RD 93		MIRABEL ET BLACONS	25 + 060	30 + 000	3	100	Ouvert
		SAILLANS					
RD 94		TULETTE	23 + 079	24 + 153	3	100	Ouvert
RD 94		TULETTE	24 + 153	24 + 700	4	30	Ouvert
RD 94		TULETTE	24 + 700	24 + 980	2	250	U
RD 94		TULETTE	24 + 980	25 + 656	4	30	Ouvert
D 95 N	Pont de Tournon	TAIN L'HERMITAGE	0 + 000	0 + 144	3	100	Ouvert

Vole	Référence tronçon	Communes traversées	Début	Fin	Cat	Largeur secteurs affectés (en mètres)	Tissus
RD 104		CREST	0 + 000	8 + 600	3	100	Ouvert
		DIVAJEU					
		CHABRILLAN					
		GRANE					
RD 104		GRANE	8 + 600	16 + 440	3	100	Ouvert
		LORIOLE SUR DROME					
RD 104 N	D 104 – Ardèche	LORIOLE SUR DROME	0 + 000	3 + 1163	3	100	Ouvert
RD 111		VALENCE	0 + 000	13 + 220	3	100	Ouvert
		PORTES LES VALENCE					
		BEAUVALLON					
		ETOILE SUR RHONE					
RD 111	Déviation de Montoisson	MONTOISON			3	100	Ouvert
RD 111		MONTOISON	15 + 636	19 + 760	3	100	Ouvert
		ALLEX					
		EURRE					
RD 111 A		ETOILE SUR RHONE	2 + 000	2 + 909	3	100	Ouvert
RD 133		VALAURIE	8 + 883	15 + 730	3	100	Ouvert
		ROUSSAS					
		LES GRANGES GONTARDES					
		MALATAVERNE					
RD 164		CREST	0 + 000	8 + 285	3	100	Ouvert
		A OUSTE SUR SYE					
		PIEGROS LA CLASTRE					
		MIRABEL ET BLACONS					
RD 220 A		LA ROCHE DE GLUN	0 + 000	1 + 676	4	30	Ouvert
RD 238		DIE	0 + 000	1 + 759	4	30	Ouvert
RD 261		BEAUMONT LES VALENCE	3 + 057	5 + 671	3	100	Ouvert
		MONTELEGER					
		VALENCE					
RD 261		VALENCE	5 + 671	5 + 830	4	30	Ouvert
RD 432		VALENCE	2 + 000	4 + 097	3	100	Ouvert
		SAINT MARCEL LES VALENCE					
RD 432		SAINT MARCEL LES VALENCE	4 + 694	5 + 186	4	30	U
RD 432		SAINT MARCEL LES VALENCE	5 + 186	5 + 394	3	100	Ouvert
RD 458		LES GRANGES GONTARDES	0 + 000	7 + 377	3	100	Ouvert
		LA GARDE ADHEMAR					
		SAINT PAUL TROIS CHATEAUX					
RD 458		SAINT PAUL TROIS CHATEAUX	7 + 377	8 + 741	2	250	Ouvert
RD 519		LAPEYROUSE MORNAY	2 + 818	4 + 666	3	100	Ouvert
RD 531		BOURG DE PEAGE	0 + 000	0 + 225	3	100	Ouvert
RD 531		BOURG DE PEAGE	0 + 225	0 + 610	4	30	Ouvert
RD 532		MERCUROL	0 + 000	3 + 831	3	100	Ouvert
		CHANOS CURSON					
RD 532		CHANOS CURSON	3 + 831	4 + 327	4	30	U
RD 532		CHANOS CURSON	4 + 327	4 + 741	3	100	Ouvert
RD 532		CHANOS CURSON	4 + 741	5 + 360	4	30	U

Voie	Référence tronçon	Communes traversées	Début	Fin	Cat	Largeur secteurs affectés (en mètres)	Tissus
RD 532		CHANOS CURSON	5 + 360	13 + 770	3	100	Ouvert
		CLERIEUX					
		GRANGES LES BEAUMONT					
		ROMANS SUR ISERE					
RD 532		ROMANS SUR ISERE	13 + 770	14 + 220	3	100	Ouvert
RD 532		ROMANS SUR ISERE	14 + 220	14 + 750	4	30	Ouvert
RD 532		ROMANS SUR ISERE	14 + 750	14 + 870	2	250	Ouvert
RD 532		ROMANS SUR ISERE	15 + 255	16 + 740	4	30	Ouvert
RD 532		CHA TUZANGE LE GOUBET	20 + 000	20 + 970	3	100	Ouvert
RD 532		CHA TUZANGE LE GOUBET	20 + 970	35 + 391	3	100	Ouvert
		BEA UREGARD BARET					
		JAILLANS					
		EYMEUX					
		HOSTUN					
		LA BAUME D'HOSTUN					
	SAINT NAZAIRE EN ROYANS						
RD 532 A		TAIN L'HERMITAGE	0 + 000	0 + 188	2	250	Ouvert
RD 532 A		TAIN L'HERMITAGE	0 + 188	1 + 975	4	30	Ouvert
D 533 N	Pont F. Mistral	VALENCE	0 + 000	0 + 444	3	100	Ouvert
D 534 N	Pont des Lônes et accès	VALENCE	1 + 000	2 + 103	3	100	Ouvert
RD 538		MARGES	26 + 416	29 + 444	3	100	Ouvert
		ARTHEMONAY					
		PEYRINS					
RD 538		PEYRINS	29 + 444	30 + 417	4	30	U
RD 538		PEYRINS	30 + 417	32 + 345	3	100	Ouvert
RD 538		MOURS SAINT EUSEBE	32 + 345	33 + 077	4	30	U
RD 538		MOURS SAINT EUSEBE	33 + 077	36 + 000	3	100	U
		ROMANS SUR ISERE					
RD 538		BOURG DE PEAGE	36 + 001	41 + 324	3	100	Ouvert
		ALIXAN					
RD 538	Traverse d'ALIXAN	ALIXAN	41 + 324	42 + 321	3	100	U
RD 538		ALIXAN	42 + 321	45 + 763	3	100	Ouvert
		MONTELIER	45 + 763	46 + 331			U
		CHABEUIL	46 + 331	55 + 211			Ouvert
		MONTVENDRE					
RD 538		MONTMEYRAN	59 + 892	70 + 385	3	100	Ouvert
		UPIE					
		VAUNAVEYS LA ROCHETTE					
		CREST					
RD 538		DIVAJEU	70 + 385	76 + 846	3	100	Ouvert
RD 538		MIRABEL AUX BARONNIES	144 + 927	145 + 241	3	100	Ouvert
RD 538		MIRABEL AUX BARONNIES	145 + 241	145 + 500	4	30	Ouvert
RD 538		MIRABEL AUX BARONNIES	145 + 500	145 + 685	2	250	U
RD 538		MIRABEL AUX BARONNIES	145 + 685	146 + 172	4	30	Ouvert
RD 538		MIRABEL AUX BARONNIES	146 + 172	149 + 384	3	100	Ouvert
		PIEGON					
RD 538	Projet de déviation	ALIXAN			3	100	Ouvert
RD 538 A		BEAUMONT LES VALENCE	7 + 795	7 + 500	3	100	Ouvert
		BEAUMONT LES VALENCE	7 + 500	8 + 200			U
		VALENCE	8 + 200	13 + 520			Ouvert



Voie	Référence tronçon	Communes traversées	Début	Fin	Cat.	Largeur secteurs affectés (en mètres)	Tissus
RD 540	Av Kennedy / Bds Meynot et du Fust	MONTELMAR	0 + 000	2 + 145	4	30	Ouvert
RD 540	Av Espoulette	MONTELMAR	2 + 145	2 + 305	3	100	Ouvert
RD 540	Av Espoulette	MONTELMAR	2 + 305	2 + 680	4	30	Ouvert
RD 540	Av Espoulette	MONTELMAR	2 + 680	3 + 920	3	100	Ouvert
RD 540		MONTELMAR	3 + 920	11 + 000	3	100	Ouvert
		MONTBOUCHER SUR JABRON					
		LA BATIE ROLLAND					
RD 540		LA BATIE ROLLAND	11 + 000	11 + 360	4	30	U
RD 540 A	Route de Valence / Av St Lazare / Av St Martin	MONTELMAR	0 + 000	2 + 400	4	30	Ouvert
RD 540 A	Bd C De Gaulle	MONTELMAR	3 + 130	3 + 430	3	100	Ouvert
RD 540 A	Av d'Aygu et Av J Jaures	MONTELMAR	3 + 430	3 + 880	4	30	Ouvert
RD 540 A	Av d'Aygu et Av J Jaures	MONTELMAR	3 + 880	4 + 000	3	100	Ouvert
RD 540 A	Route de Marseille	MONTELMAR	4 + 000	5 + 880	4	30	Ouvert
RD 541		DONZERE	0 + 691	4 + 135	3	100	Ouvert
		LES GRANGES GONTARDES					
RD 541		VALAURIE	8 + 400	9 + 000			U
RD 541		VALAURIE	9 + 000	20 + 465	3	100	Ouvert
		REAUVILLE					
		CHANTEMERLE LES GRIGNAN					
		GRIGNAN					
RD 541		COLONZELLE					
RD 541		SAINT PANTALEON LES VIGNES	20 + 465	24 + 240	3	100	Ouvert
RD 751		DIE	0 + 000	0 + 140	3	100	Ouvert
RD 807		SAINT RAMBERT D'ALBON	0 + 000	1 + 255	4	30	Ouvert
RD 807		SAINT RAMBERT D'ALBON	1 + 255	1 + 500	3	100	Ouvert
RD 807		SAINT RAMBERT D'ALBON	1 + 500	1 + 720	4	30	Ouvert
RD 807		SAINT RAMBERT D'ALBON	1 + 720	2 + 170	3	100	Ouvert
RD 807		SAINT RAMBERT D'ALBON	2 + 170	3 + 100	4	30	Ouvert
RD 844		CHA TEA UNEUF DU RHONE	0 + 000	4 + 100	3	100	Ouvert
	Traverse des Joanins	MALATAVERNE	4 + 100	4 + 800	4	30	Ouvert
		MALATAVERNE	4 + 800	6 + 100	3	100	Ouvert
		DONZERE					Ouvert
	Traverse Donzere	DONZERE	6 + 100	7 + 050	4	30	Ouvert
	Traverse Donzere	DONZERE	7 + 050	7 + 370	3	100	Ouvert
	Traverse Donzere	DONZERE	7 + 370	8 + 000	4	30	Ouvert
RD 858		DONZERE	8 + 000	8 + 700	3	100	Ouvert
RD 858		PIERRELA TTE	0 + 290	0 + 864	4	30	Ouvert
RD 879		PIERRELA TTE	0 + 310	0 + 592	3	100	Ouvert
RD 886	Pont de Saint Vallier	SAINT VALLIER	0 + 000	0 + 273	4	30	Ouvert
D 2007 N	Ex RN 7	BOURG LES VALENCE	41 + 485	48 + 550	3	100	Ouvert
		VALENCE					Ouvert
RD 2092 N		BOURG DE PEAGE	0 + 000	2 + 310	3	100	Ouvert
		ROMANS SUR ISERE					Ouvert
RD 2532 N		CHA TEA UNEUF SUR ISERE	15 + 170	17 + 540	2	250	Ouvert
		BOURG DE PEAGE					Ouvert
RD 2532 N		BOURG DE PEAGE	17 + 540	18 + 520	3	100	Ouvert
RD 2532 N		BOURG DE PEAGE	18 + 520	20 + 790	4	30	Ouvert
		CHA TUZANGE LE GOUBET					Ouvert
RD	Projet contournement NO	ROMANS SUR ISERE			3	100	Ouvert
RD 538	Projet contournement Chanos-Curson	CHANOS CURSON			3	100	Ouvert
RD 67					3	100	Ouvert

#### 4/ Réseau routier communal.

Voie	Référence tronçon	Communes traversées	Cat	Largeur secteurs affectés (en mètres)	Tissus
VC	Avenue de Lyon (RD 2007 N à rue de l'Isle Adam)	BOURG LES VALENCE	4	30	Ouvert
VC	Avenue de Lyon (Rue de l'Isle Adam à chemin du Valentin)	BOURG LES VALENCE	3	100	Ouvert
VC	Avenue Marc Urthn (Rue de Chony au chemin du Valentin)	BOURG LES VALENCE	2	250	U
VC	Avenue Jean Jaurès (avenue de Verdun à rue de Chony)	BOURG LES VALENCE	3	100	Ouvert
VC	Rue de Sully Nord	BOURG LES VALENCE	5	10	Ouvert
VC	Rue de la Manutention	BOURG LES VALENCE	4	30	Ouvert
VC	Rue Chavan	BOURG LES VALENCE	4	30	Ouvert
VC	Rue Jules Ferry	BOURG LES VALENCE	4	30	Ouvert
VC	Rue Ile Adam	BOURG LES VALENCE	4	30	U
VC	Rue Edith Piaf	BOURG LES VALENCE	4	30	U
VC	Avenue Jean Moulin	BOURG LES VALENCE	4	30	Ouvert
VC	Chemin du Valentin Sud (Rue Ile Adam sur 735 m)	BOURG LES VALENCE	5	10	Ouvert
VC	Chemin du Valentin Nord (au delà des 735 m)	BOURG LES VALENCE	4	30	Ouvert
VC	Avenue Georges Brassens (Avenue du Valentin – Rue Vivier)	BOURG LES VALENCE	4	30	Ouvert
VC	Rue Vivier	BOURG LES VALENCE	5	10	Ouvert
VC	Route de Chateaufort (Giratoire – Route de Talavard)	BOURG LES VALENCE	4	30	Ouvert
VC	Route de Talavard	BOURG LES VALENCE	5	10	Ouvert
VC	Rue Bart	BOURG LES VALENCE	4	30	Ouvert
VC	Rue Gay Lussac	BOURG LES VALENCE	4	30	Ouvert
VC	Rue Derliard	BOURG LES VALENCE	3	100	U
VC	Rue du docteur Ponsaye	BOURG LES VALENCE	3	100	U
VC	Quai Thanaron	BOURG LES VALENCE	5	10	Ouvert
VC	Quai Saint Nicolas	BOURG LES VALENCE	4	30	Ouvert
VC	Boulevard De Gaulle	BOURG LES VALENCE	5	10	Ouvert
VC	Rue de Verdun (160 m sud)	BOURG LES VALENCE	3	100	U
VC	Rue de Verdun (160 m nord)	BOURG LES VALENCE	4	30	Ouvert
VC	Rue du Moulin d'Albon	BOURG LES VALENCE	5	10	Ouvert
VC	Avenue Brel (890 m sud)	BOURG LES VALENCE	4	30	Ouvert
VC	Avenue des Catalins	MONTELMAR	4	30	Ouvert
VC	Boulevard des Présidents	MONTELMAR	3	100	Ouvert
VC	Rue du 5 décembre	MONTELMAR	5	10	Ouvert
VC	Rue Léon Blum	MONTELMAR	4	30	Ouvert
VC	Rue Monnaie Vieille	MONTELMAR	4	30	U
VC	Rue Loubet	MONTELMAR	4	30	Ouvert
VC	Avenue Perdiguier	MONTELMAR	5	10	Ouvert
VC	Rue Saint Martin sur 135 m après rue Monnaie Vieille	MONTELMAR	3	100	Ouvert
VC	Rue Saint Martin sur 90 m après RD 540 A	MONTELMAR	4	30	U
VC	Avenue Becquerel	PIERRELATTE	5	10	Ouvert
VC	Avenue Perrin	PIERRELATTE	5	10	Ouvert
VC	Rue C Jaeume	PIERRELATTE	5	10	Ouvert
VC	Rues Mistral et Curie	PIERRELATTE	5	10	Ouvert
VC	Route de Bourg Saint Andéol et boulevard du Maréchal Juin à l'ouest de la RN7	PIERRELATTE	3	100	Ouvert
VC	Boulevard Maréchal Juin à l'est de la RN7 et Boulevard Chandeysson au Nord jusqu'à la rue des Jardins	PIERRELATTE	4	30	Ouvert
VC	Boulevard Chandeysson de la rue des Jardins à l'avenue Général de Gaulle	PIERRELATTE	3	100	Ouvert
VC	Boulevard Chandeysson à l'est de l'avenue du Général de Gaulle- Avenue Bonaparte- Avenue de la Gare – Boulevard Denis Papin au sud de la route de Saint Paul Trois Châteaux	PIERRELATTE	4	30	Ouvert
VC	AV De Latre	PIERRELATTE	4	30	Ouvert
VC	VC 4	PIERRELATTE	4	30	Ouvert
VC	Grand Rue Jean Jaures (450 m sud)	BOURG DE PEAGE	4	30	U
VC	Grand Rue Jean Jaures (620 m nord)	BOURG DE PEAGE	3	100	U

Voie	Référence tronçon	Communes traversées	Cat	Largeur secteurs affectés (en mètres)	Tissus
VC	Pont Vieux	BOURG DE PEAGE	4	30	Ouvert
VC	Pont Vieux	ROMANS	4	30	Ouvert
VC	Rue Chossigny (sur 40 m)	ROMANS	4	30	Ouvert
VC	Boulevard Lapassat	ROMANS	3	100	Ouvert
VC	Avenue Saillans	ROMANS	3	100	Ouvert
VC	Rue Saint Abbat	ROMANS	3	100	Ouvert
VC	Avenue Paul	ROMANS	3	100	U
VC	Boulevard Roure	ROMANS	3	100	U
VC	Côte des Cordeliers Nord	ROMANS	5	10	U
VC	Côte des Cordeliers Sud	ROMANS	3	100	U
VC	Quai Chevallier	ROMANS	4	30	Ouvert
VC	Quai Chopin	ROMANS	4	30	Ouvert
VC	Rue Pouchelon	ROMANS	5	10	Ouvert
VC	Côte des Masses (Ex RD 532)	ROMANS	4	30	U
VC	Avenue J Jaurès et Rue Wilson	SAINT VALLIER	3	100	Ouvert
VC	Rue Mendès France et Rue Picpus	SAINT VALLIER	4	30	Ouvert
VC	Rue de Sully Sud	VALENCE	5	10	U
VC	Avenue de Romans RD 68 – RD 7	VALENCE	3	100	U
VC	Avenue de Romans RD 7 – Avenue de l'Yser	VALENCE	4	30	U
VC	Avenue de Romans Avenue de l'Yser – Ex RD 261	VALENCE	3	100	U
VC	Avenue de Romans Ex RD 261 – RD 432	VALENCE	2	250	Ouvert
VC	Rue Montplaisir	VALENCE	5	10	U
VC	Avenue de la Marne	VALENCE	4	30	U
VC	Rue Barrault	VALENCE	4	30	U
VC	Rue Berthelot	VALENCE	3	100	U
VC	Rue Chopin	VALENCE	4	30	U
VC	Rue Mozart	VALENCE	5	10	U
VC	Rue Clément	VALENCE	5	10	Ouvert
VC	Rue de la Manutention	VALENCE	4	30	U
VC	Boulevard Cîre	VALENCE	4	30	U
VC	Avenue de Vauban	VALENCE	4	30	Ouvert
VC	Avenue Herriot	VALENCE	4	30	Ouvert
VC	Rue Dupre de Loire	VALENCE	4	30	Ouvert
VC	Avenue Maurice Faure	VALENCE	4	30	Ouvert
VC	Avenue Victor Hugo (RD 7 – Rue de la Cécile)	VALENCE	4	30	U
VC	Avenue Victor Hugo (Rue de la Cécile – Rue Marguerite)	VALENCE	5	10	U
VC	Avenue Victor Hugo (Rue Marguerite – Avenue Semard)	VALENCE	4	30	U
VC	Place Briand	VALENCE	4	30	Ouvert
VC	Place Championnet	VALENCE	4	30	Ouvert
VC	Rue de la Cécile	VALENCE	4	30	U
VC	Rue Papin (Rue de la Cécile – Rue Semard)	VALENCE	5	10	Ouvert
VC	Avenue de la Libération	VALENCE	4	30	U
VC	Avenue des Auréats	VALENCE	3	100	Ouvert
VC	Rue des Mourettes	VALENCE	4	30	Ouvert
VC	Avenue des Baumes	VALENCE	4	30	U
VC	Rue Chateauvert	VALENCE	5	10	U
VC	Rue Montgolfier	VALENCE	5	10	U

Voie	Référence tronçon	Communes traversées	Cat	Largeur secteurs affectés (en mètres)	Tissus
VC	Rue Franklin	VALENCE	5	10	U
VC	Rue Senebier	VALENCE	4	30	U
VC	Avenue Juin	VALENCE	4	30	Ouvert
VC	Rue Sevligné	VALENCE	4	30	Ouvert
VC	Rue Paul Bert Sud (Rue de la Cécile sur 250 m)	VALENCE	3	100	Ouvert
VC	Rue Paul Bert Nord (250 m de la rue de la Cécile)	VALENCE	4	30	Ouvert
VC	Avenue Carnot	VALENCE	4	30	U
VC	Faubourg Saint Jacques	VALENCE	3	100	U
VC	Passage Argonne	VALENCE	5	10	U
VC	Avenue de CHABEUIL	VALENCE	3	100	U
VC	Avenue de CHABEUIL	VALENCE	5	10	Ouvert
VC	Avenue de CHABEUIL	VALENCE	4	30	Ouvert
VC	Avenue de CHABEUIL	VALENCE	3	100	U
VC	Rue George Bonnet	VALENCE	5	10	U
VC	Route de Montélier	VALENCE	4	30	Ouvert
VC	Boulevard Kennedy	VALENCE	3	100	Ouvert
VC	Boulevard Churchill	VALENCE	3	100	Ouvert
VC	Boulevard Roosevelt	VALENCE	3	100	Ouvert
VC	Avenue Santy	VALENCE	3	100	Ouvert
VC	Avenue de Verdun	VALENCE	4	30	U
VC	Boulevard André	VALENCE	4	30	Ouvert
VC	Av Gambetta / Bd DeGaulle	VALENCE	4	30	Ouvert
VC	Av Gambetta / Bd DeGaulle	VALENCE	4	30	Ouvert
VC	Rue Faventines	VALENCE	4	30	U
VC	Ex RD 2507 N (échangeur Valence sud)	VALENCE	3	100	Ouvert
VC	Ex RD 94 (PR 42 +811 à 44 + 996)	NYONS	4	30	Ouvert

#### 4/ Réseau ferré.

Vole	Communes traversées	Début	Fin	Cat	Longueur affectée (en mètres)	Tissus
Ligne Paris Lyon Marseille	SANT RAMBERT D'ALBON	571 + 414	Début du Tunnel de Cagnard	1	300	Ouvert
	ANDANCETTE					
	LAVEYRON					
	SANT VALLIER					
	FONSAS					
	SERVES SUR RHONE					
	EROME					
	GERVANS					
	CROZES HERMITAGE					
	TAIN L'HERMITAGE					
	MERCUROL					
	LA ROCHE DE GLUN	Fin du Tunnel du Cagnard	888 + 744			
	PONT DE L'ISERE					
	CHATEAUNEUF SUR ISERE					
	BOURG LES VALENCE					
	VALENCE					
	PORTES LES VALENCE					
	ETOILE SUR RHONE					
	LIVRON SUR DROME					
	LORIOI SUR DROME					
	SAULCE SUR RHONE					
	LES TOURETTES					
	LA COUCOURDE					
SAVASSE						
MONTELMAR						
CHATEAUNEUF DU RHONE						
LA GARDE ADHEMAR						
DONZERE						
PIERRELATTE						
Ligne Valence Grenoble	SANT MARCEL LES VALENCE	7+800	9+732	3	100	Ouvert
	ALIXAN	9+732	Limite est du département	4	30	Ouvert
	CHATEAUNEUF SUR ISERE					
	ROMANS SUR ISERE					
SANT PAUL LES ROMANS						
Ligne Grande Viteese	LAPYROUSE MORNAY	454 + 327	Limite sud du département	1	300	Ouvert
	MANTHES					
	MORAS EN VALLOIRE					
	SANT SORLIN EN VALOIRE					
	CHATEAUNEUF DE GALAURE					
	MUREILS					
	LA MOTTE DE GALAURE					
	CLAVEYSON					
	BREN					
	MARSAZ					
	CHAVANNES					
	CLERIEUX					
	GRANGES LES BEAUMONT					
	CHATEAUNEUF SUR ISERE					
	ALIXAN					
	SANT MARCEL LES VALENCE					
	MONTELIER					
	CHABEUIL					
	MONTVENDRE					
	MONTMEYRAN					
	UPIE					
	ROYNAC					
	MARSANNE					
	BONLIEU SUR ROUBION					
	LA LAUPIE					
	SAUZET					
	MONTBOUCHER SUR JABRON					
	VAUNAVEYS LA ROCHETTE					
	EURRE					
	CREST					
	DIVAJEU					
	CHABRILLAN					
	LA ROCHE SUR GRANE					
ESPELUCHE						
ALLAN						
MALATAVERNE						
ROUSSAS						
LES GRANGES GONTARDES						
DONZERE						
LA GARDE ADHEMAR						
PIERRELATTE						

#### **Article 4 :**

Les bâtiments d'habitation, les bâtiments d'enseignement, les bâtiments de santé, de soins et d'action sociale, ainsi que les bâtiments d'hébergement à caractère touristique à construire dans les secteurs affectés par le bruit mentionnés à l'article 3 doivent présenter un isolement acoustique minimum contre les bruits extérieurs conformément à l'article R571-43 du code de l'environnement.

L'isolement acoustique minimum est déterminé selon les articles 7 à 12 de l'arrêté du 23 juillet 2013.

#### **Article 5 :**

Les niveaux sonores que les constructeurs sont tenus de prendre en compte pour la détermination de l'isolation acoustique des bâtiments à construire inclus dans les secteurs affectés par le bruit définis à l'article 3 sont :

#### **Pour les lignes ferroviaires à grande vitesse et les infrastructures routières :**

Catégorie	Niveau sonore au point de référence en période diurne (dB(A))	Niveau sonore au point de référence en période nocturne (dB(A))
1	83	78
2	79	74
3	73	68
4	68	63
5	63	58

#### **Pour les lignes ferroviaires conventionnelles :**

Catégorie	Niveau sonore au point de référence en période diurne (dB(A))	Niveau sonore au point de référence en période nocturne (dB(A))
1	86	81
2	82	77
3	76	71
4	71	66
5	66	61

Ces niveaux sonores sont évalués en des points de référence situés conformément à la norme NF S 31-130 « Cartographie du bruit en milieu extérieur » à une hauteur de cinq mètres au-dessus du plan de roulement et :

- pour les rues en "U" : à deux mètres en avant de la ligne moyenne des façades ;
- pour les tissus ouverts : à une distance de dix mètres de l'infrastructure considérée. Ces niveaux sont augmentés de 3 dB(A) par rapport à la valeur en champ libre afin d'être équivalents à un niveau en façade. La distance est mesurée, pour les infrastructures routières, à partir du bord de la chaussée le plus proche, et pour les infrastructures ferroviaires, à partir du rail le plus proche. L'infrastructure est considérée comme rectiligne, à bords dégagés, placée sur un sol horizontal réfléchissant.

Les notions de rues en U et de tissu ouvert sont définies dans la norme citée précédemment.

**Article 6 :**

Le présent arrêté est applicable à compter de sa publication au recueil des actes administratifs du département.

**Article 7 :**

Les communes concernées par le présent arrêté sont :

Liste des communes concernées par le classement sonore des voies 2013		
ALBON	EYMEUX	NYONS
ALIXAN	GERVANS	OURCHES
ALLAN	GRANE	PEYRINS
ALLEX	GRANGES LES BEAUMONT	PIEGON
ANCONNE	GRIGNAN	PIEGROS LA CLASTRE
ANDANCETTE	HOSTUN	PIERRELATTE
ANNEYRON	JAILLANS	PONSAS
AOUSTE SUR SYE	LA BATIE ROLLAND	PONT DE L'ISERE
ARTHEMONAY	LA BAUME D'HOSTUN	PORTES LES VALENCE
BEAUMONT LES VALENCE	LA BEGUDE DE MAZENC	REAUVILLE
BEAUMONT MONTEUX	LA COUCOURDE	ROMANS SUR ISERE
BEAUREGARD BARET	LA GARDE ADHEMAR	ROUSSAS
BEAUSSEMBLANT	LA LAUPIE	ROUSSET LES VIGNES
BEAUVALLON	LA MOTTE DE GALAURE	ROYNAC
BONLIEU SUR ROUBION	LA ROCHE DE GLUN	SAILLANS
BOURG DE PEAGE	LA ROCHE SUR GRANE	SAINT BARTHELEMY DE VALS
BOURG LES VALENCE	LAPEYROUSE MORNAY	SAINT DONAT SUR L'HERBASSE
BREN	LARNAGE	SAINT MARCEL LES SAUZET
CHABEUIL	LAVEYRON	SAINT MARCEL LES VALENCE
CHABRILLAN	LES GRANGES GONTARDES	SAINT NAZAIRE EN ROYANS
CHABRILLON	LES TOURETTES	SAINT PAUL LES ROMANS
CHANOS CURSON	LIVRON SUR DROME	SAINT PAUL TROIS CHATEAUX
CHANTEMERLE LES BLES	LORIOLE SUR DROME	SAINT RAMBERT D'ALBON
CHANTEMERLE LES GRIGNAN	MALATAVERNE	SAINT RESTITUT
CHATEAUNEUF DE GALAURE	MALISSARD	SAINT SORLIN EN VALOIRE
CHATEAUNEUF DU RHONE	MANTHES	SAINT UZE
CHATEAUNEUF SUR ISERE	MARGES	SAINT VALLIER
CHATUZANGE LE GOUBET	MARSANNE	SAULCE SUR RHONE
CHAVANNES	MARSAZ	SAUZET
CLAVEYSON	MERCUROL	SAVASSE
CLERIEUX	MIRABEL AUX BARONNIES	SERVES SUR RHONE
CLIOUSCLAT	MIRABEL ET BLACONS	SOLERIEUX
COLONZELLE	MONTBOUCHER SUR JABRON	SUZE LA ROUSSE
CONDORCET	MONTELEGER	TAIN L'HERMITAGE
CREST	MONTELIER	TULETTE
CROZES HERMITAGE	MONTELMAR	UPIE
DIE	MONTMEYRAN	VALAURIE
DIVAJEU	MONTOISON	VALENCE
DONZERE	MONTVENDRE	VAUNAVEYS LA ROCHETTE
EROME	MORAS EN VALLOIRE	VEAUNES
ESPELUCHE	MOURS SAINT EUSEBE	VENTEROL
ETOILE SUR RHONE	MUREILS	VINSOBRES
EURRE		

**Article 8 :**

Le présent arrêté doit être annexé par le maire de chaque commune visée à l'article 7, à son plan local d'urbanisme.

Les secteurs affectés par le bruit définis à l'article 3 doivent être reportés par le maire de chaque commune visée à l'article 7, dans les documents graphiques du plan local d'urbanisme.

**Article 9 :**

Une copie de cet arrêté doit être affichée à la mairie de chaque commune visée à l'article 7, pendant

un mois au minimum.

**Article 10 :**

Le présent arrêté peut faire l'objet d'un recours contentieux devant le tribunal administratif de Grenoble (2 place de Verdun BP1135 38022 GRENOBLE Cedex 1) dans un délai de deux mois à compter de sa publication.

**Article 11 :**

Des copies du présent arrêté sont adressées :


- aux sous-préfets de Die et Nyons,
- aux maires des communes visées à l'article 7,
- au directeur départemental des Territoires (DDT),
- au directeur régional de l'environnement, de l'aménagement et du logement (DREAL),
- au directeur territorial de l'agence régionale de santé (ARS),
- aux gestionnaires des réseaux concernés.

**Article 12 :**

M. le secrétaire général de la préfecture, Mme et M. les sous-préfets, M. le directeur départemental des Territoires et Mme ou M. le maire de chaque commune visée à l'article 7 sont chargés, chacun en ce qui le concerne, de l'exécution du présent arrêté qui sera publié au recueil des actes administratifs.

Valence, le 20 NOV. 2014

Le Préfet,



Didier LAUGA